



J E G Y Z Ő K Ö N Y V

Készült: Mezőkövesd Város Önkormányzat Képviselő-testületének 2017. december 14-én megtartott üléséről.

Helye: Mezőkövesdi Közös Önkormányzati Hivatal „B” ép. félemeleti tanácskozó terem
Mezőkövesd, Mátyás király út 114.

Jelen vannak:

<i>dr. Fekete Zoltán polgármester</i>	<i>Vámos Zoltán alpolgármester</i>
<i>Csiger Lajos</i>	<i>Molnár Istvánné</i>
<i>Bajzát Melinda</i>	<i>Takács József</i>
<i>Fügedi Richárd Alex</i>	<i>Jámbor Márk István</i>
<i>Csirmaz József</i>	<i>Nyeste László</i>
<i>Malatinszky Károly</i>	

Igazoltan maradt távol: Csirmaz Zsolt

Mezőkövesdi Közös Önkormányzati Hivatal részéről:

dr. Jakab Orsolya jegyző
dr. Kovács András aljegyző
Balog Lászlóné irodavezető
Vigh Henrik irodavezető
Toma Tibor főépítész
Csörgőné Hornyák Zsanett jegyzőkönyvvezető

Meghívottak:

Szobonya Sándor a Mezőkövesdi Városgazdálkodási Zrt. vezérigazgatója
Lukács Sándor a Mezőkövesdi Városgondnokság vezetője
Sáth Péter a Sáth és Társa Tervező Iroda képviselője

Dr. Fekete Zoltán polgármester köszönti a megjelenteket és meghívott vendégeket, megállapítja az ülés határozatképességét a jelenléti ív alapján. A 12 fő képviselőből, 11 fő jelen van. Jegyzőkönyv hitelesítőnek felkéri Fügedi Richárd Alex képviselőt és Molnár Istvánné képviselő asszonyt.

Kiküldésre került: az 1. napirend anyaga „Mezőkövesd Város Településképi Arculati Kézikönyvének és Településképi rendeletének elfogadása” és a 9/8. napirend anyaga „6328 hrsz.-ú önkormányzati ingatlan értékesítése” címmel

Kiosztásra került: 11. napirend anyaga „Az Év embere” kitüntető díj adományozása című előterjesztés

Reu! 1
TE

Dr. Fekete Zoltán polgármester a meghívón szereplő napirendi pontok elfogadását teszi fel szavazásra.

A 12 fő Képviselő-testületi tagból 11 fő vett részt a szavazásban, és 11 igen szavazattal az alábbi határozatot hozza

Mezőkövesd Város Önkormányzata

Képviselő-testületének 236/2017. (XII.14.) határozata

Napirend megállapítása

1. Mezőkövesd Város Településképi Arculati Kézikönyvének és Településképi rendeletének elfogadása

Előadó : Dr. Fekete Zoltán polgármester
Referens: Toma Tibor főépítész

2. Mezőkövesd Város Önkormányzata 2018. évi belső ellenőrzési tervének jóváhagyása

Előadó: Dr. Jakab Orsolya jegyző
Referens: Pázmándi-Guba Viktória szervezési referens

3. Mezőkövesd Város Képviselő-testületének 2018. évi munkaterve

Előadó: Dr. Fekete Zoltán polgármester
Referens: Molnárné Panyi Márta munkatárs

4. Tájékoztató a Mezőkövesdi Települési Értéktár Bizottság tevékenységéről

Előadó: Dr. Fekete Zoltán polgármester
Referens: Pázmándi-Guba Viktória szervezési referens
Kazárné Kalber Nikolett ügyvezető igazgató

5. Matyó Rózsa Ünnepe megrendezése


Előadó: Dr. Fekete Zoltán polgármester
Referens: Pázmándi-Guba Viktória szervezési referens
Berecz Lászlóné egyesület vezető

6. Tájékoztató az intézményi térítési díjak 2018. évi alakulásáról

Előadó: Dr. Jakab Orsolya jegyző
Referens: Lukács Sándor Városgondnokság Vezetője

7. A Mezőkövesdi VG Városgazdálkodási Zártkörűen Működő Részvénytársaság nonprofit társasági formában történő továbbműködése

Előadó : Szobonya Sándor VG ZRt vezérigazgató
Referens: Dr. Jakab Orsolya jegyző

2


8. Mezőkövesd Város Önkormányzata 2017. évi közbeszerzési tervének módosítása

Előadó : Dr. Fekete Zoltán polgármester

Referens: Vígh Henrik irodavezető

9. Önkormányzati ingatlanok hasznosítása

9/1. Illyés Gyula u. 8. 3/4. szám alatti önkormányzati bérlakás hasznosítása

9/2. Illyés Gyula u. 8. 2/2. szám alatti önkormányzati bérlakás bérleti szerződésének közös megegyezéssel történő megszüntetése

9/3. Mátyás király út 142. 1/15. szám alatti önkormányzati bérlakás hasznosítása

9/4. Mátyás király út 142. 3/1. szám alatti önkormányzati bérlakás hasznosítása

9/5. Dr. Lukács Gáspár u. 1. fsz. 1. szám alatti önkormányzati bérlakás hasznosítása

9/6. Gaál István u. 3. szám alatti önkormányzati nem lakás célú helyiség hasznosítása

9/7. József Attila u. 3. szám alatti orvosi ügyelet által használt rendelő hasznosítása

9/8. 6328 hrsz.-ú önkormányzati ingatlan értékesítése

9/9. Mogyoró köz 4. szám alatti tájház használati szerződésének felmondása

Előadó : Dr. Fekete Zoltán polgármester

Referens: Benkő Edit vagyongazdálkodási referens

10. Indítványok, javaslatok

ZÁRT ÜLÉS

11. Az „Év embere” kitüntető díj adományozása

Előadó: Dr. Fekete Zoltán polgármester

Referens: Pázmándi-Guba Viktória szervezési referens

12. Tervező kiválasztása az ipari park fejlesztésére és új iparterületek kialakítására vonatkozó engedélyezési és kiviteli tervek elkészítésére közbeszerzési eljárás keretében

Előadó : Dr. Fekete Zoltán polgármester

Referens: Vígh Henrik irodavezető

Felelős: Polgármester

Határidő: értelem szerint

Interpellációs szándékát jelezte:

Fügedi Richárd Alex, Jámbor Márk István és Csirmaz József képviselők szóbeli interpellációs szándékukat jelezték.

Kérdést szeretne feltenni:

Jámbor Márk István képviselő

Dr. Fekete Zoltán polgármester röviden ismerteti a polgármesteri tájékoztatóban foglaltakat.

3


Polgármesteri tájékoztató (Előterjesztés a jegyzőkönyv mellékletét képezi)

Dr. Fekete Zoltán polgármester mivel a polgármesteri tájékoztatóhoz hozzászólás, vélemény nem hangzott el, így azt szavazásra teszi fel

A 12 fő Képviselő-testületi tagból 11 fő vett részt a szavazásban, és 11 igen szavazattal a polgármesteri tájékoztatót elfogadja.

Jelentés a 2017. november 30-ig lejárt határidejű képviselő-testületi döntések végrehajtásáról (Előterjesztés a jegyzőkönyv mellékletét képezi)

Dr. Fekete Zoltán polgármester – miután a jelenlévők részéről módosító javaslat nem hangzik el – a határozati javaslatot teszi fel szavazásra


A 12 fő Képviselő-testületi tagból 11 fő vett részt a szavazásban, és 11 igen szavazattal az alábbi határozatot hozza.

**Mezőkövesd Város Önkormányzata
Képviselő-testületének
237/2017. (XII. 14.)
határozata**

Jelentés a 2017. november 30-ig lejárt határidőjű képviselő-testületi döntések végrehajtásáról

- 1.) A Képviselő-testület elfogadja a 195/2017.(IX.27.), 207/2017.(X.25.), 218,219,225,230,231,234,235/2017. (XI.29.) határozatok végrehajtásáról szóló jelentést.
- 2.) A109/2017.(V.31.), 130/2017.(VI.28.), 164,165/2017(VIII.30.), 204/2017(X.25.), 216/,217,220,221,222,223,224,226,227,228,229,232,233/2017. (XI.29.) határozatok végrehajtásáról szóló jelentést azzal fogadja el, hogy a végrehajtást követően a polgármester ismételten adjon tájékoztatást.

Felelős: polgármester
Határidő: azonnal és folyamatos

Mu⁴


1.) Mezőkövesd Város Településképi Arculati Kézikönyvének és Településképi rendeletének elfogadása (Előterjesztés a jegyzőkönyv mellékletét képezi)

Pénzügyi és Fejlesztési Bizottság

9 fő bizottsági tagból 5 fő vett részt a szavazásban 4 fő igen szavazatával és 1 fő tartózkodása mellett, a Pénzügy és Bizottsági a Mezőkövesd Város Településképi Arculati Kézikönyvről szóló határozatot elfogadásra javasolja a Képviselő-testületnek.

9 fő bizottsági tagból 5 fő vett részt a szavazásban 4 fő igen szavazatával és 1 fő tartózkodása mellett, a Pénzügyi és Fejlesztési Bizottság Mezőkövesd Város Településképi rendeletét elfogadásra javasolja a Képviselő-testületnek.

Ügyrendi és Társadalmi Kapcsolatok Bizottság

9 fő bizottsági tagból 9 fő vett részt a szavazásban és 9 fő igen szavazatával az Ügyrendi és Társadalmi Kapcsolatok Bizottság a Mezőkövesd Város Településképi Arculati Kézikönyvről szóló határozati javaslatot elfogadásra javasolja a Képviselő-testületnek.

9 fő bizottsági tagból 9 fő vett részt a szavazásban és 9 fő igen szavazatával az Ügyrendi és Társadalmi Kapcsolatok Bizottság a Mezőkövesd Város Településképi Arculati Kézikönyvről szóló rendelet-tervezetet elfogadásra javasolja a Képviselő-testületnek.

Dr. Fekete Zoltán polgármester köszönti Sáth Péter tervezőt, aki az Önkormányzat megbízása alapján készítette el a Településképi Arculati Kézikönyvet. Felkéri Sáth Pétert, hogy röviden foglalja össze, hogy mit takar a Kézikönyv.

Sáth Péter tervező elmondja, hogy ez a Településképi Arculati Kézikönyv és Településképi rendelet egy új kezdeményezés, amely kötelező minden Önkormányzat számára. Ennek a jelentősége az, hogy áttekinthető kiadványban kerülnek összefoglalásra az adott településre vonatkozó építési szabályok, illetve ajánlások. A Kézikönyv útmutatóként szolgál az új építkezők, építtetők számára. A Településképi Arculati Kézikönyv nem kötelező jellegű, csak ajánlásokat fogalmaz meg, ellenben a Településképi rendelet már kötelező érvényű, komplexen befolyásolja a településképi alakítását. Kiterjed a hatálya többek között a reklámhordozók kihelyezésére, az új építkezések előzetes véleményezésére. Egy rendeletben foglalja össze azokat az építési szabályokat, amelyek eddig négy különböző rendeletben kerültek megfogalmazásra.

Nyeste László képviselő örül ennek a kezdeményezésnek, mert a város településképe eklektikus, különböző stílusok keverednek. Az lenne az elsődleges cél, hogy az épített értékeket, mint például a Hadas városrészt, meg kellene őrizni. Ebben nagyon sok felelőssége van a Képviselő-testületnek, illetve az Önkormányzatnak. Természetesen abban is felelőssége van az Önkormányzatnak, hogy az új építésű ingatlanoknál milyen szabályokat tartottak be, mennyire illenek bele az adott utcaképbe, településképbe. Támogatja a javaslat elfogadását, de egy dolgot nem ért a reklámtáblák kihelyezésével kapcsolatban. Ez egy olyan szabály, amely a rendelet végrehajtójának hatalmas mozgásteret biztosít a politikai reklámtáblák kihelyezése esetén is. Arra kérné a döntés hozókat, hogy tartsanak mértéket az egyenlő elbírálás elvén, mely szerint minden politikai csoportot egységesen és korrekten kezeljenek.

Dr. Fekete Zoltán polgármester válaszában elmondja, hogy a választási kampány során, a politikai hirdetésekre külön jogszabály vonatkozik. Azt nem lehet befolyásolni, mert a Választási törvény mondja ki, és bírói gyakorlat szerint, a választási törvényben előírtakat veszik figyelembe, tehát a jogszabályt nem lehet felülmúlni. Az, hogy a jelenlegi reklámhordozók hol vannak, és mit reklámoznak, azt ő maga nem akarja tanulmányozni. Meg szeretné még jegyezni, hogy jövőre törvényi lehetőséggel élve, adóköteles lesz a reklámtábla kihelyezése, de a politikai célzatú reklámokra nem lesz érvényes ez az adófajta.

A Településképi Arculati Kézikönyvvel kapcsolatban el szeretné mondani, hogy mindenki figyelmébe szeretné ajánlani, minél szélesebb körben ki kellene hirdetni a Településképi rendelettel együtt.

Csiger Lajos képviselő elmondja, hogy a rendeletben szabályozásra kerül a kerítések, építmények elhelyezése; a klíma berendezések, napkollektorok kihelyezése. Egy dologra szeretné felhívni a figyelmet, hogy a kerítések kialakítására is nagy hangsúlyt kell majd fektetni és oda kell majd figyelni, mert a napokban az egyik honlapon talált a Hadas városrésze-ről készült képet, amelyen nagyon szép hagyományokat őrző kerítések szerepelnek, de ő maga tud olyan ingatlanokat, ahol már kovácsoltvas kerítések vannak, amelyek nem illenek bele a Hadas városrész utcaképébe. Mikor ezek a kerítések épültek, akkor nem volt még lehetőség leszabályozni, de úgy gondolja, hogy ennek a rendeletnek a segítségével befolyásolni tudják az új építések-nél zajló munkálatokat, stílus használatokat.

Dr. Fekete Zoltán polgármester meg szeretné még jegyezni, hogy sem a rendelet, sem pedig az Arculati Kézikönyv nem függ a politikától. Mindannyiuk érdeke, hogy megőrizték a város értékeit.

Dr. Fekete Zoltán polgármester több hozzászólás, véleménynyilvánítás hiányában először a Településképi Arculati Kézikönyvről szóló határozati javaslatot teszi fel szavazásra.


A 12 fő Képviselő-testületi tagból 11 fő vett részt a szavazásban és 11 igen szavazattal, az alábbi határozatot hozza

Mezőkövesd Város Önkormányzata

Képviselő-testületének 238/2017. (XII.14.) határozata

Mezőkövesd Város Településképi Arculati Kézikönyvéről

1. Mezőkövesd város Önkormányzata a településfejlesztési koncepcióról, az integrált településfejlesztési stratégiáról és a településrendezési eszközökről, valamint egyes településrendezési sajátos jogintézményekről szóló 314/2012. (XI. 8.) Korm. rendelet 29/A.§-nak, valamint Mezőkövesd Város Önkormányzata Képviselő-testületének a partnerségi egyeztetés szabályairól szóló 129/2017. (VI.29.) önkormányzati rendeletben meghatározottaknak megfelelően elkészítette **Településképi Arculati Kézikönyvét.**

 6

2. A Településképi Arculati Kézikönyv a településképi rendelet szakmai megalapozása érdekében készült ábrákkal, képekkel illusztrált szöveges ismertető anyag, mely Mezőkövesd város örökségét, értékeit, a településrészek karaktereit bemutató, az építészeti formálást meghatározó területekre általános ajánlásokat tartalmaz, és a jövőbeni településképet alakító változtatásokhoz készített segédlet.
3. Mezőkövesd Város Önkormányzatának Képviselő-testülete megtárgyalta és elfogadja a határozat mellékletét képező Mezőkövesd Város Településképi Arculati Kézikönyvét.

Felelős: polgármester, jegyző, főépítész

Határidő: azonnal


Dr. Fekete Zoltán polgármester a Településképi rendelet elfogadásáról kéri a Képviselő-testület tagjait, hogy szavazzanak.

A 12 fő Képviselő-testületi tagból 11 fő vett részt a szavazásban és 8 igen, 3 tartózkodás mellett, az alábbi rendeletet alkotja.

**Mezőkövesd Város Önkormányzata Képviselő-testületének 21/2017. (XII.15.)
önkormányzati rendelete**

Mezőkövesd város településképeinek védelméről

Mezőkövesd Város Önkormányzatának képviselő-testülete a településképvédelméről szóló 2016. évi LXXIV. törvény 12. § (2) bekezdésében kapott felhatalmazás alapján, a 2-6. § tekintetében az épített környezet alakításáról és védelméről szóló 1997. évi LXXVIII. törvény 57. § (3) bekezdésében kapott felhatalmazás alapján, az Alaptörvény 32. cikk (1) bekezdés a) pontjában meghatározott feladatkörében eljárva, véleményezési jogkörében eljáró Borsod-Abaúj-Zemplén Megyei Kormányhivatal, a Nemzeti Média- és Hírközlési Hatóság, a Miniszterelnökséget vezető miniszter és a Bükk Nemzeti Park Igazgatósága, Mezőkövesd Város Önkormányzata Képviselő-testületének Szervezeti és Működési Szabályzatáról szóló 24/2013 (X.31.) önkormányzati rendelete 3. melléklet IV./p. pontjában biztosított véleményezési jogkörében eljáró Pénzügyi és Fejlesztési Bizottság, Mezőkövesd Város Önkormányzata Képviselő-testületének Szervezeti és Működési Szabályzatáról szóló 24/2013 (X.31.) önkormányzati rendelete 4. melléklet IV./c. pontjában biztosított véleményezési jogkörében eljáró Ügyrendi és Társadalmi Kapcsolatok Bizottság véleményének kikérésével a következőket rendeli el:

11. 7


I. FEJEZET BEVEZETŐ RENDELKEZÉSEK

A rendelet célja, hatálya és értelmező rendelkezések

1.§

E rendelet célja Mezőkövesd épített környezetének megőrzése érdekében a helyi építészeti és természeti értékvédelemmel, a településképi követelményekkel és a településképi-értvényesítési eszközökkel kapcsolatos szabályok megállapítása.

2.§

- (1) A helyi védelem célja Mezőkövesd város történelme, városszerkezete és városképe szempontjából jellegzetes, a hatályos régészeti, műemlékvédelmi és egyéb jogszabályokkal nem védett építészeti örökség elemeinek megóvása az utókor számára, a védett értékek fenntartása és helyreállítása.
- (2) A helyi értékvédelem feladata a különleges oltalmat igénylő településszerkezeti, város- és utcaképi, építészeti, történeti, régészeti, képző- és iparművészeti, műszaki- ipartörténeti szempontból védelemre érdemes területek, épület-együttesek, építmények, épületrészek, köz- és műtárgyak, növények vagy növény-együttesek számbavétele, meghatározása, nyilvántartása, dokumentálása, valamint a nyilvánossággal történő megismertetése.

3.§

A településképi szempontból meghatározó területek megállapításának célja Mezőkövesd város jelentős közterületeinek védelme az építészeti arculat magas színvonalú kialakítása érdekében

4.§

A rendelet hatálya kiterjed Mezőkövesd Város (a továbbiakban: a város) közigazgatási területére.

5.§

- (1) A rendelet alkalmazásában használt fogalmak jegyzéke és magyarázata:
1. *cégtábla*: kereskedelem, szolgáltatás, vendéglátás célját szolgáló helyiség, helyiség együttes nevét és az ott folytatott tevékenységet rendszerint a bejáratnál feltüntető tábla;
 2. *címtábla*: költségvetési szerv, nem állami és nem önkormányzati fenntartású köznevelési vagy szociális intézmény, vállalkozás nevét, elérhetőségeit, nyilvántartási adatait feltüntető tábla;
 3. *világító tábla*: hirdetések elhelyezésére alkalmas világító hirdető berendezés;
 4. *egyedi címfestett tábla*: olyan rögzített, egyedi méretű, állandó tartalmú hirdető berendezés, amely a gazdasági, kereskedelmi, szolgáltatói tevékenységet végzők tevékenységéről, telephelyéről, megközelíthetőségéről ad információt;

 8

5. *hirdetmény*: minden olyan közérdekű tájékoztatás, információ, amely kereskedelmi, fogyasztási tevékenységgel sem közvetlenül, sem közvetve nem hozható összefüggésbe, a lakosság részére közérdekű információt közvetít;

6. *Hirdető-berendezés, hirdetőtábla*: minden olyan a közúti közlekedés szabályairól szóló 1/1975. (II.5.) KPM-BM együttes rendeletben vagy ágazati szabványban nem szereplő tábla, eszköz, amelynek az a célja, hogy a közterületen közlekedők figyelmet felhívja valamilyen szolgáltatásra, gyártmányra, termékre, eseményre, létesítményre, stb.

7. *információs vagy más célú berendezés*: világító tábla, útbaigazító táblarendszer;

8. *közérdekű helyi információ*: hirdetmények azon csoportja, amely épület házszámát, az épületről, vagy az épületben történekről közérdekű, valamint megemlékezés jellegű tájékoztatást, különösen közterület, középület, településrész, helyi közszolgáltatások és közszolgáltatók, műemlék és egyéb helyi nevezetesség megnevezését, irányát, térbeli elhelyezkedését, ezek térképét, a helyi tömegközlekedés rendszerét, a pontos időt, a légkör fizikai, kémiai állapotát, a közterületen tartózkodó természetes személyek számára megjeleníti;

9. *Önálló hirdető-berendezés*: minden olyan hirdető-berendezés, amely nem építményen vagy nem építményhez rögzítetten kialakított.

10. *transzparens*: kifeszített vagy közterület felett átfeszített textil vagy textil jellegű egyéb anyagból készült reklámhordozó;

11. *útbaigazító táblarendszer*: elsősorban közérdekű, idegenforgalmi, valamint közművelődési célok elérését segítő egységes felépítésű eszközrendszer.


- (2) Az (1) bekezdésben nem szereplő fogalmak értelmezése a 2016. évi LXXIV Törvény (a továbbiakban: Tvtv.), a 104/2017 (IV.26.) Kormányrendelet (a továbbiakban: Rr.) és a településfejlesztési koncepcióról, az integrált településfejlesztési stratégiáról és a településrendezési eszközökről, valamint egyes településrendezési sajátos jogintézményekről szóló 314/2012. (XI. 8.) Korm. rendelet meghatározásai alapján értelmezendő.

II. FEJEZET **A HELYI VÉDELEM**

A Helyi védelem feladata, általános szabályai, önkormányzati kötelezettségek **Általános rendelkezések**

6. §

- (1) Mezőkövesd épített értékei a város közös kulturális értékeinek részét képezik, ezért méltó használatuk, fenntartásuk és bemutatásuk közérdek, tulajdonformára való tekintet nélkül.

M₁ 9


- (2) Az (1) bekezdésben megfogalmazott célok elérése érdekében Mezőkövesd Város Önkormányzatának Képviselőtestülete – az Étv. 57. §-a (3) bekezdése alapján – a város épített értékeit helyi védettség alá helyezheti, vagy mentesítheti a védelem alól.
- (3) A helyi építészeti értékek védelmének feladata különösen az oltalmat igénylő régészeti, várostörténeti, városszerkezeti, építészettörténeti és építészeti szempontból védelemre érdemes épített környezetek, épületegyüttesek, építmények, épületek, szobrok, képzőművészeti alkotások stb. körének meghatározása, nyilvántartása és a közvéleménnyel való megismertetése.
- (4) Az országos örökségvédelmi jelentőségű területek listája a rendelet függelékében található.

7. §

- (1) A rendelet hatálya kiterjed mindazon értékre, melyet a jóváhagyott rendezési terv, településtörténeti, helyi építészeti, néprajzi, termeléstörténeti vagy régészeti értékek miatt védendőnek minősít, továbbá amely országos védelemre nyert felterjesztést – a védelemről szóló határozat meghozataláig, valamint mindazon védendőnek nem minősített, de a város történeti folytonosságát, kultúráját bemutató, a helyi építészeti jelleget magában hordozó településrészre, épületcsoportra, épületre, építményre, vagy azok egyes részeire.
- (2) Az egyedi „helyi védelem” két fokozatú lehet:
 - 1.1.1 a védelem az épület, építmény teljes tömegére és homlokzati részleteire is kiterjed (H1)
 - 1.1.2 az épület vagy építmény valamely – a védelem kimondásakor megállapított – részértékére vonatkozik (H2)
- (3) Helyi védelmi terület (HT) a település olyan összefüggő része, mely a jellegzetes településszerkezet (terek, utcák vonalvezetés és beépítettsége) történelmi fontosságát képviseli, továbbá olyan várostér, utca, utcaszakasz, ahol jelentős számban található a település arculatát meghatározó épületek és így azok együttest alkotnak.

A helyi védettség kezdeményezése

8.§.

- (1) Védetté nyilvánítást, illetőleg annak megszüntetését a városi főépítésznél bárki kezdeményezheti.
- (2) A helyi védettség alá helyezésre, illetve a védettség megszüntetésére irányuló kezdeményezés független a tulajdoni viszonytól.
- (3) A javaslatnak tartalmaznia kell az építményre (területre) vonatkozó adatokat (helység, utca, helyrajzi szám, tulajdonos, kezelő, használó), rendeltetésének és használatának módját, valamint rövid indoklást.

lw 10
Tez

- (4) A kezdeményezések képviselő-testületi döntésre történő előkészítéséről és előterjesztéséről a városi főépítész gondoskodik.

A védetté nyilvánítás és megszüntetés

9.§.

- (1) A város területére készítendő rendezési tervnek és rendezési terv felülvizsgálatának – amennyiben a korábbi ezt nem tartalmazza – rendelkeznie kell építészeti értékvizsgálati munkarésszel, mely alapja a helyi védelem kimondásának. Ennek hiányában az egy-egy épületre vagy területi egységre elkészített építészeti értékvizsgálat és dokumentáció alapozza meg a helyi védelem kimondását.
- (2) A védetté nyilvánítás szándékáról, az Önkormányzat városfejlesztési kérdésekben illetékes bizottsági állásfoglalásának birtokában a tulajdonost értesíteni kell, illetve nyilatkozatát be kell szerezni és azt a jóváhagyást tárgyaló Képviselő-testület ülésen ismertetni kell.
- (3) Védetté nyilvánításról, illetve annak megszüntetéséről a Képviselő-testület rendelettel dönt. A védelem mértékét, kiterjesztését a védetté nyilvánításkor kell meghatározni.
- (4) A védetté nyilvánításról és a védelem megszüntetéséről értesíteni kell:
- a.) az ingatlan tulajdonosát, kezelőjét, használóját
 - b.) a védetté nyilvánításra, illetve megszüntetésre javaslattevőt
 - c.) a városi főépítészt
 - d.) az elsőfokú építési hatóságot
 - e.) a járási hivatal földhivatali osztályát
- (5) Területvédelem esetén a helyben szokásos módon, közszemlére tétel, illetve sajtó útján is közölhető az érdekeltekkel a védetté nyilvánítás.
- (6) A védetté nyilvánítást, illetőleg a megszüntetés tényét az ingatlan nyilvántartásba be kell jegyeztetni. A bejegyzés elmaradása a védettség hatályát nem érinti.

A védett épületek megjelölése

10.§

- (1) A védett épületet – ha a védelem az épület egészére terjed ki – meg kell jelölni az épület homlokzatán „Helyi védelem alatt álló épület” táblával.
- (2) A táblák elkészítéséről, elhelyezéséről és fenntartásáról az önkormányzat gondoskodik. A táblák elhelyezését a tulajdonossal egyeztetni kell.

A védett építmények és területek hasznosítása, fenntartása, átalakítása, bővítése, bontása

Mu¹¹
TJZ

11.§

- (1) A helyileg védett építészeti emlékek fennmaradásának, megőrzésének módja elsődlegesen a rendeltetésnek megfelelő használat.
- (2) Egyéb hasznosítás esetén törekedni kell a közcélú felhasználásra, ezért minden új beruházás esetén a Mezőkövesdi Közös Önkormányzati hivatal építésügyi hatósága és a főépítész együttesen mérlegelje, hogy az igényelt funkció kielégíthető-e valamely védett épületben vagy épületegyüttesben önkormányzati tulajdonba vétel és helyreállítás, valamint a szükséges belső átalakítások után úgy, hogy az az épület fennmaradását szolgálja.
- (3) A tulajdonos, vagyongazdálkodója illetve a tulajdonosi jogok gyakorlója köteles az építmény jó karban tartásáról gondoskodni és az építmény állapotát, állékonyságát a jogszabályokban meghatározott módon és időszakonként felülvizsgálni (1997. évi LXXVIII törvény 54.§.). Ez az általános kötelezettség a védett épületek tulajdonosaira is vonatkozik.
- (4) A (H1) jelzésű épületeket eredeti formájukban kell megtartani, változtatás nélkül, megőrizve a tetőidomot, nyílásrendszert, részletképzéseket, homlokzati tagozatokat, anyaghasználatot.
- (5) A védett épületek belső korszerűsítést, átalakítását, esetleg bővítését a védettség nem akadályozza, sőt a védelem érdekében elő kell segíteni ezen épületek mai igényeknek megfelelő használatát. A belső átalakításokat az eredeti szerkezet sajátosságainak figyelembevételével kell megoldani.
- (6) A védett épületeket úgy lehet csak bővíteni, hogy eredeti tömegformája, homlokzati kialakítása, utcaképi szerepe ne változzon. A tervezett bővítés a régi épület formálásával, szerkezetével, anyaghasználatával összhangban legyen.
- (7) Védett épületek bontására (H1) jelzés esetén csak a teljes műszaki és erkölcsi avultság beálltával hatósági engedéllyel kerülhet sor. A bontás előtt felmérési- és fotódokumentációt kell készíteni a védett értékről.
- (8) A hatósági engedélyezési eljárás előtt az épület védettségét Testületi döntéssel meg kell szüntetni.
- (9) A (H2) jelzésű védelem az épület valamely részértékére terjed ki. Ezen épületek felújítása, bővítése esetén ezeket az értékeket meg kell őrizni, esetleges bontás után az értékes részeket az új épületbe lehetőleg vissza kell építeni.
- (10) Az épületek bontása csak rendkívül indokolt esetben, hatósági engedéllyel történhet. A védelmet előzetesen ez esetben is meg kell szüntetni a képviselő-testületnek.
- (11) A helyi védelmi területen (HT) meg kell őrizni a település jellegzetes szerkezetét, telekrendszerét, utcavonal-vezetését. Új telek kialakítása vagy telekalakítás csak azzal összhangban engedélyezhető.
- (12) A védett területen lévő építményeket egymással összehangoltan, a jellegzetes városkép egységes megjelenését biztosító módon kell fenntartani. E tekintetben az épületek fő tömeg- és tetőformája, homlokzata, az alkalmazott anyagok, azok színe, felületképzése meghatározó jelentőségű.
- (13) A védett területen az új épületek tömegarányait, fő méreteit a környezetben lévő hagyományos épületekhez harmonikusan illeszkedve, azok homlokzatszélességét, gerinc- és párkánymagasságát, tetőformáját, anyaghasználatát, külső homlokzatát, felületképzését figyelembe véve kell meghatározni.

- (14) Különös gondot kell fordítani a védett területen az egy-egy településre jellemző hagyományos kerítés- és kapuformák, jellegzetes melléképületek, építmények megtartására és továbbfejlesztésére.
- (15) A védett területen a közterületek burkolatát és berendezését (utcaburkolat, világítótestek, kandaláberek, pavilonok, autóbuszvárók, stb.), ezek módosítását és az utcákon megjelenő hirdetések az épületek jellegéhez, az utcák hangulatához igazodva kell kialakítani.

Előírások és eljárási szabályok


12.§

- (1) A helyi védettség alatt álló épített értékekkel kapcsolatos építésügyi hatósági eljárásokban a mindenkor hatályos építésügyről szóló jogszabályokkal, valamint a város érvényben lévő településrendezési terveivel összhangban kell jelen rendelet előírásait alkalmazni.
- (2) A helyi védettség alatt álló épített értékek használata és fenntartása során biztosítani kell azok megőrzését, a használat azokat nem veszélyeztetheti.
- (3) Az I. fokú építési hatóság a védelem alatt álló építményekről és területekről nyilvántartást vezet, törzslapot készít. Ennek tartalmaznia kell: pontos cím; helyrajzi szám; tulajdonos/használó neve; a rendeltetés/használat módja; a védelem szakszerű, rövid indoklása; fotódokumentáció; a helyi védelem védettségi kategóriája, a védelmet megállapító rendelet száma.
- (4) Az I. fokú építési hatóság folyamatosan, de legalább évente ellenőrzi a védett épületek és területek állapotát. Az éves állagellenőrzés tapasztalatait, a megtett intézkedéseket felvevetezi az épület, építmény törzslapjára.

Településképi eljárást követően végezhető munkák

13.§.

- (1) A helyi védelem alatt álló területen bármely utcaburkolatot, építményt, létesítményt (világítótestek, kandaláberek, pavilonok, autóbuszvárók, cégérek, reklámok, stb.) elhelyezni – függetlenül attól, hogy az egyébként építési, létesítési engedély köteles- vagy sem – csak településképi véleményezési vagy bejelentési eljárást követően szabad. Utcai homlokzaton megjelenő gázcső, reklámtábla, információs tábla, gépészeti műtárgy, cégér építéséhez – függetlenül annak nagyságától – és elhelyezéséhez Főépítészeti szakvélemény szükséges.
- (2) A helyi védelem bármely fokozata alá vont épületen, illetve építményen külső vagy belső felújítási, helyreállítási, bővítési vagy bontási, továbbá a védett épület jellegét, megjelenését bármely módon érintő munkát (függetlenül attól, hogy az általános esetben építési engedély alapján vagy a nélkül végezhető) megkezdeni és végezni, a védelem alatt álló épület rendeltetését megváltoztatni vagy kijelölni csak településképi véleményezési vagy bejelentési eljárást követően szabad.

13


- (3) Helyi védelem alatt álló épület bontására csak a védelem megszüntetése után adható engedély.
- (4) A területet érintő építési hatósági eljárásban ki kell kérni a városi főépítész szakhatósági véleményét.

Vegyes rendelkezések

14.§.

- (1) Aki a helyi védettség alá helyezett értéket megrongálja szabálysértést követ el, és 30.000,- forintig terjedő pénzbírsággal sújtható, kivéve, ha cselekménye súlyosabb elbírálás alá tartozik.

15.§.

- (1) A konkrét épületekre, azok környezetére vonatkozó védettség fokozatát, illetve védett területek meghatározását a rendelet mellékletei tartalmazzák, melyek a rendelet részét képezik.
- (2) Az önkormányzat a helyi védettségű egyedi értékekről kormányrendeletben foglaltak szerint nyilvántartást vezet, melynek nyilvánosságát a www.mezokovesd.hu honlapon is biztosítja.

A területi védelem meghatározása

16. §

A helyi védettségű területi értékeket az 1. sz. melléklet 1. fejezete tartalmazza.

Az egyedi védelem meghatározása

17. §


A helyi védettségű egyedi értékeket a 1.sz melléklet 2. fejezete tartalmazza.

Helyi védettségű egyedi érték védelméhez kapcsolódó tulajdonosi kötelezettségek

18. §

- (1) A helyi védettségű egyedi érték jókarbantartása, állapotának megóvása és megőrzése a tulajdonos kötelezettsége.
- (2) A helyi védettségű egyedi érték károsodása esetén a tulajdonost helyrehozatali kötelezettség terheli, különös tekintettel a helyi védelem alá helyezést megalapozó építészeti értékekre vonatkozóan.

 14



- (3) A helyi védettségű egyedi érték részét képező építményt az e célra rendszeresített táblával kell megjelölni. A tábla elhelyezését a tulajdonos tűrni köteles. A táblát a tulajdonossal egyeztetett helyre az önkormányzat helyezi ki.
- (4) A tábla fenntartása és karbantartása a tulajdonos feladata.

III. FEJEZET

TELEPÜLÉSKÉPI SZEMPONTBÓL MEGHATÁROZÓ TERÜLETEK

Településképi szempontból meghatározó területek megállapítása

19. §

A településképi szempontból meghatározó területeket a 2. melléklet tartalmazza.

IV. FEJEZET

TELEPÜLÉSKÉPI KÖVETELMÉNYEK

Építmények anyaghasználatára vonatkozó általános építészeti követelmények

20. §

- (1) Nem megengedett az épületek átalakítása, bővítése, utólagos hőszigetelése esetén ezen építési tevékenységeket a több rendeltetési egységet tartalmazó épületek esetén nem egy időben, az épület egészét nem egységes anyaghasználat és megjelenés szerint megvalósítani. Ide kell érteni az épületek utólagos színezését, hőszigetelését, a tetőhéjazat cseréjét, burkolatainak módosítását.

Településképi szempontból meghatározó területekre vonatkozó területi és egyedi követelmények

21. §

- (1) Épületet úgy kell elhelyezni, hogy az
 - a) a beépítés módjában, mértékében, rendeltetésében, a használat módjában, és
 - b) a terepalakítás, a csapadékvíz-elvezetés és a növénytelepítés vonatkozásában környezete adottságaihoz illeszkedjen.
- (2) Több ütemben történő építkezés esetén a telket a környezete adottságaihoz illeszkedően, a helyes beépítési sorrend és a későbbi fejlesztési lehetőségek megtartása követelményének betartásával kell beépíteni.

- (3) Az épületmélységek megválasztásával meg kell előzni azt, hogy magas tetős épületek esetén az épületet önmagában tekintve és az utcakép vonatkozásában is aránytalanul magas, nagy tetőidomok jöjjenek létre.
- (4) Magas tetős épület tetőterének beépítése esetén azt egy szintként kell beépíteni, melybe a tetőtér zárófödémével kialakuló padlástér nem értendő bele.

22. §

- (1) A bejárati előlépcsőt, az akadálymentesítést szolgáló építményt, rámpát, a közterület fölé benyúló építményrész, kerítést úgy lehet elhelyezni, hogy az a kapcsolódó közterület használati módjához illeszkedjen, valamint annak a meglévő és a telepítendő fákra, fasorokra, közüzemi vezetékekre és berendezésekre gyakorolt hatása ne legyen kedvezőtlen.
- (2) Épületet úgy lehet elhelyezni, hogy
 - a) a homlokzat tagolásával, színezésével, a nyílászárók kiosztásával, az épület rendeltetésével és használatának sajátosságaival összefüggő, a homlokzatra és az épülettömege vonatkozó építészeti megoldásokkal, és
 - b) az alaprajzi elrendezésből adódó tömeg- és homlokzatképzéssel illeszkedjen az utcaképbe.
- (3) Bármely közterülettel érintkező telekhatáron történő építés esetén az azonos telken lévő valamennyi épület, épületrész utcai homlokzatát egységes terv alapján lehet kialakítani.
- (4) Épületet úgy lehet kialakítani, hogy
 - a) a tetőzet kialakítása, hajlásszöge és esetleges tetőfelépítménye, anyaghasználata a környezete adottságaihoz illeszkedjen,
 - b) a takaratlanul maradó tűzfalak, túlnyúló épületrészek településképi szempontból ne alkossanak aránytalan felületeket, épülettömegeket, és
 - c) az épületornamentika, anyaghasználat településképi szempontból környezetbe illeszkedjen.
- (5) Az utcai kerítést az épület építészeti karakteréhez, anyaghasználatához, megjelenéséhez, városképi sajátosságaihoz illeszkedően kell kialakítani.
- (6) Az épületgépészeti és egyéb berendezéseket, tartozékaikat, klímaberendezést építészeti eszközökkel takartan vagy közterületről nem látható módon, az épületek alárendelt homlokzatára kell telepíteni.
- (7) Síktáblás napelemet, napkollektort az építészeti környezethez illeszkedve magas tetős épületen bármely az épület ferde tetősíkjában, azzal megegyező dőlésszögben, lapos tetős épületen elsősorban az épület attikájának takarásában, vagy az épület formálásába építészetiileg beillesztve lehet elhelyezni. Más építményen vagy terepszintre fektetve a közterületről nem látható módon kell elhelyezni.

- (8) A telekhatár és az úttest közötti közterületi zöldfelületet keresztező, a közútkezelői hozzájárulás alapjául szolgáló tervben rögzített útcsatlakozás szélességében – ennek hiányában az ingatlan kapuszélességében – létesíthető burkolt felület.
- (9) A közterületek anyaghasználatát, burkolt és nem burkolt felületeinek arányát úgy kell meghatározni, hogy azok használhatósága beépítés okozta gépjármű-terhelés fokozódása ellenére biztosított legyen.
- (10) A közterületek anyaghasználatát úgy kell meghatározni, hogy a telek előtti közterületi járda, gépjármű-behajtó, vízvezető árok, zóldsáv kialakítása, utcaszinten is egységes megjelenésű legyen.
- (11) Az épületben folytatott tevékenységgel összefüggő hirdető-berendezéseket az épülethomlokzat tagolásának, színezésének, a nyílászárók kiosztásának és a városképnek megfelelően kell kialakítani és elhelyezni.
- (12) Cégér, cégtábla, címtábla az ingatlanban tevékenységet folytató természetes vagy jogi személyenként, jogi személyiséggel nem rendelkező szervezetenként 1 db helyezhető el, amelynek mérete nem haladhatja meg az üzletre eső homlokzati felület 20 %-át. Több egységből álló ipari, kereskedelmi, szolgáltató létesítménycsoport esetében egységesen kialakított cég- vagy címtábla helyezhető el.
- (13) A (12) bekezdés szerinti cégért úgy kell elhelyezni, hogy az illeszkedjen a homlokzat meglévő vagy tervezett vízszintes és függőleges tagolásához, a nyílászárók kiosztásához. Cégtáblát, cégért elhelyezni a földszintet az emelettől elválasztó sávban vagy földszintes épületnél az ablak, kirakat felső szélé és a tetősík közötti sávban lehet.
- (14) Ingatlan eladását, bérbeadását meghirdető tábla maximum 1,5 m²-es nagyságban az ingatlan falán vagy kerítésén helyezhető el.


Helyi védettségű területekre vonatkozó településképi követelmények

23. §

- 1) A helyi védettségű területi értékek vonatkozásában az alábbi településképi követelmények alkalmazandók:

Műemlékek, műemléki környezet, és helyi értékvédelmi terület:

1. A védett területeken a látható módon elhelyezett közművezetékek és berendezések (trafóházak, tűzcsapok, akna fedlapok, gázvezetékek bekötései, stb.) építési engedélyezési eljárása során a városi főépítész állásfoglalását ki kell kérni. A műemléki környezetben és

1141 17


helyi védelmi területen a közműveket föld alatt kell elhelyezni, különös tekintettel a légkábelek megszüntetésére.

2. A védett területeken az utcai díszburkolatok anyaga kiselemes burkolókö legyen. Kiselemes beton anyagú burkolatok közül csak olyan alkalmazható, mely a kiskocka kő vagy nagykocka kő jellegéhez hasonlít, szürke, antracit vagy homok színben.
3. A burkolt felületek kialakításában kombinált burkolatfelületek is megjelenhetnek (aszfalt, beton, kiselemes beton).
4. Az utcához, utcaképhez, tömbbelsőik belső tereihez tartozó minden utcabútort, mikroarchitektúra elemet azok elhelyezése előtt a városi főépítész egyeztetni kell.
5. Az egyes cégek arculattervébe tartozó reklámok, feliratok, emblémák elhelyezésekor különös körültekintéssel kell eljárni és esetenként egyedi megoldások alkalmazását kell előírni. (Egyedi rögzítő szerkezetek, méretkorlátozások, stb.)
Nem engedélyezhetők nagy, függőleges (világító) reklámfeliratok, melyek méretei az 1,0 métert meghaladják sem az épület homlokzatára konzolosan elhelyezve, sem az épület homlokzati síkjában.
A reklámok és feliratok elhelyezésénél alapelveként szolgáljon az üzleti szempontnak és az esztétikai szempontoknak az egyensúlya.

(2) A műemlékvédelmi környezetben és helyi védelmi területeken az egyes épületek kialakításánál (akár védett az épület egyedileg akár nem) az építési anyaghasználat szempontjából az alábbiakat szükséges kötelező jelleggel figyelembe venni, és az építető tudomására hozni:

1. Lábazatképzés tekintetében:
 - a) kő, vagy egyéb igényes anyag, fém kivételével.
 - b) lehetőleg hagyományos kő.
2. Falfelületek tekintetében:
 - a) vakolt, vagy falburkolattal ellátott (tégla, mészhomok tégla, kőburkolat, vagy ezek kombinációja, plasztikus, igényes, tagolt homlokzatképzéssel, a helyi építési hagyományok szerint;
 - b) nem alkalmazható fém homlokzatburkolat, eternit jellegű homlokzatburkolat, csempe, függönyfalszerűen alkalmazott üveg és fémszerkezet.
3. Tetőfedés tekintetében:
 - a) a tetőfedés anyaga cserép, pala vagy nád legyen;
 - b) nem alkalmazható fém tetőhéjalás, *(kivételt képez a nem teljes felületen alkalmazott rézlemez, horgany, cink az egyes tetőrészeket kiegészítő fedéseként)*, hullámpala, műanyag hullámlemez, műanyag síklemez.

(3) A műemlékvédelmi környezetben és helyi védelmi területeken az egyes épületek kialakításánál (akár védett az épület egyedileg akár nem) a homlokzati arányrendszer és építészeti térarányok, utcaképek védelme szempontjából az alábbiakat szükséges kötelező jelleggel figyelembe venni, és az építető tudomására hozni:

1. Térarányok, utcaképek tekintetében:
 - a) A homlokzaton a tetőfelületen önálló, álló tetőablak nem építhető sem egyedi, sem összefogott formában, sem szabad oldalfalakkal, sem tetőhéjalással fedett formában.

- b) Helyette a homlokzat 1/3 részét meg nem haladó mértékben a homlokzat részeként megjelenő homlokzati hangsúlyt adó tetőfelépítmény megjelenhet akár megszakított, akár végigfutó tetőpárkánnyal.
- c) Fekvő tetőablak mind egyedileg, mind sorolva elhelyezhető.
- d) A felsorolt szabályok a műemléki környezetben és műemléki jelentőségű területeken az épületek udvari és utcai homlokzatára egyaránt vonatkoznak.

2. Homlokzati arányrendszer védelme tekintetében:

- a) A műemléki környezetben és helyi védelem alatt álló területeken az egyes épületek homlokzatainak nagy, összefüggő nyílásfelületek (*szalagablak, erkélysor, stb.*) nem jelenhetnek meg.
- b) A nyílás és falfelületek aránya a műemléki épületekhez és védett értékekhez hasonló arányrendszerrel és tagozati gazdagsággal jelenjen meg, a földszinten is a portálok esetében.
- c) A műemléki környezetben és helyi védelem alatt álló területeken a meglévő épületek párkánymagasságához szükséges igazodni. A szabályozási terven megadott megengedett építménymagasságtól eltérni csak 1,0 méterrel lehet.
- d) A meglévő kortörténeti dokumentumok alapján az egyes épületek eredeti homlokzat kialakítása rekonstruálandó legalább jellegében, anyaghasználatában, tetőfelépítményeiben.

3. Tetőformák szabályozása


- 3.a) Zárt sorú beépítésű, összetett tetőidomú magastető építendő utcával párhuzamos jelleggel, melyet a homlokzatszélesség 1/3 részét meg nem haladó mértékben homlokzattal egybeépített tetőfelépítménnyel meg lehet szakítani.
- 3.b) Oldalhatáron álló és oldalhatáron álló – zárt sorú beépítésű övezetekben összetett tetőidomú magas tető építendő utcára merőleges jelleggel, az utcakepen belüli jellegnek megfelelően vagy oromfalasan, vagy teljes kontyolással.
A hajlított (L alakú) beépítések esetében a tetőforma a zárt sorú beépítéseknél megadott szempontok szerint épüljön.
- 3.c) Hézagosan zárt sorú beépítés esetén a szomszédos telek felé tetőkontyolást kell alkalmazni.
Az oldalszárnyak esetében a szomszédos telek felé nyeregteret kell alkalmazni.
Nem jelenhet meg teljes szintű tűzfal.

Helyi védettségű egyedi értékekre vonatkozó további településképi követelmények

24. §

A helyi védettségű egyedi értékek vonatkozásában a 18.§-ban meghatározottakon túl, az alábbi településképi követelmények alkalmazandók:

- 1. Az egyedi védelem alá tartozó épületek esetében az országos védelem alatt álló épületekre az örökségvédelmi jogszabályok vonatkoznak.
- 2. A helyi védelem alá tartozó épületek esetében attól függően, hogy műemlékileg védett vagy helyi területi értékvédelmi környezetben van, kell eljárni. Azonban az építési engedélyezési eljárás során ki kell kötni, hogy az épület nem bontható el (csak különleges helyzetben életveszély esetén).

11/19


3. A nem védett környezetben lévő egyedileg védett épületek esetében a helyi területi értékvédelmi környezet szabályait kell alkalmazni.
4. Az átalakítás során az épület tömegét, homlokzatát, anyaghasználatát, jellegzetes formai kialakítását a fal felületek és nyílászárók arányát megváltoztatni nem lehet.
5. A homlokzati díszítőelemeket (gipszek, tagozatok, mozaikok, festett díszítések, szobrok, egyéb értékek) meg kell őrizni. Meg kell őrizni az eredeti épület kiegészítőket, korlátokat, belső nyílászárókat, kapukat, stb.

Egyes sajátos építmények, műtárgyak elhelyezése


25. §

- (1) A helyi védettségű épületek telke, a helyi területi védelem alá eső területek, valamint a településképi szempontból kiemelt jelentőségű területek nem alkalmasak a teljes település ellátását biztosító felszíni energiaellátási és elektronikus hírközlési sajátos építmények, műtárgyak elhelyezésére.
- (2) Védett területen a közterületeken a közvilágítás elemeit anyaghasználatában és megjelenésében egységes arculat szerint kell kialakítani.

Reklámhordozókra vonatkozó településképi követelmények

26. §

- (1) A város közigazgatási területén reklámot, reklámhordozót, cégért kialakítani és elhelyezni vagy közzétenni kizárólag
 - a) a településképi védelméről szóló 2016. évi LXXIV. törvény
 - b) a településképi védelméről szóló törvény reklámok közzétételével kapcsolatos rendelkezéseinek végrehajtásáról szóló 104/2017. (IV. 28.) Korm. rendelet
 - c) a közúti közlekedésről szóló 1988. évi I. törvény 12.§ és
 - d) a reklámtáblák, reklámhordozók és egyéb reklám célú berendezések közutak melletti elhelyezésének részletes szabályairól szóló 224/2011. (X. 21.) Korm. rendelet előírásainak figyelembe vételével, a külön jogszabály szerinti településképi bejelentési eljárás alapján lehetséges.
- (2) Mezőkövesd város Szabályozási Tervéről és Helyi Építési Szabályzatáról szóló 17/2011. (VI.30.) önkormányzati rendelet 1. melléklete szerinti helyi védelem alatt álló területén, és a településképi szempontból meghatározó területeken reklámot, reklámhordozót, cégért kialakítani és elhelyezni vagy közzétenni az (1) bekezdés előírásain túl, jelen rendelet szerint lehetséges.
- (3) Helyi egyedi védelem alatt álló épülethomlokzaton 1 m²-nél nagyobb reklámtábla nem helyezhető el kivéve, ha annak helyét az épület építésével egyidejűleg kiképezték.
- (4) Településképileg meghatározó területen, helyi egyedi védett épületen, helyi védett területen, műemléki jelentőségű területen vagy műemléki környezet területén álló épület homlokzatán az ingatlant használó vállalkozások számára, rendeltetési egységenként vagy üzletenként legfeljebb 1 db, az adott épülethez megtervezett és elkészített,

Ayr 20


homlokzati síkra merőleges, a homlokzat nyílásrendjével és építészeti tagozataival összehangolt nagyságú és kialakítású cégér elhelyezhető.

- (5) Helyi egyedi védelem alatt álló épület
- a) tetőfelületén, vagy közterületről látható homlokzatán hirdető-berendezés, hirdetőtábla, plakát, reklámhordozó, reklámhordozót tartó berendezés, háttérvilágítással ellátott, LED-kijelzőként vagy futófénnyel üzemelő reklámberendezés, nem helyezhető el;
 - b) elő-, vagy oldalkertjében, vagy a kerítésen (épületközben) reklám-, illetve hirdető berendezés nem helyezhető el.
- (6) A reklámhordozó folyamatos karbantartása, tisztántartása a reklámhordozó tulajdonosának és a reklám közzevetőjének egyetemleges feladata és kötelessége, ennek megtörténtét az önkormányzat ellenőrzi. Amennyiben a karbantartást, tisztántartást a kötelezettek elmulasztják, és ezen kötelezettségnek felszólításra sem tesznek eleget, az önkormányzat a kötelezettek költségére és veszélyére a reklámhordozót elbontja vagy eltávolítja.

27.§

- (1) Helyi területi védelem alatt álló városépítészeti térben közterületen hirdetőtábla, plakát, reklámhordozó csak a főépítészeti véleményezését követően helyezhető el, melynek során minden esetben vizsgálni kell az elhelyezhető reklámhordozók épülethez, környezethez való illeszkedését, az alkalmazott anyag és színhasználatot.
- (2) Helyi egyedi védelem alatt álló épületen cégér LED-kijelzővel vagy futófénnyel üzemelő technológiával nem látható el.

28.§

- (1) A település szempontjából jelentős valamely eseményről való tájékoztatás érdekében évente összesen és legfeljebb tizenkét naptári hét időszakra eltérés engedélyezhető a Tvtv. 11/B. § (1) és (2) bekezdése, továbbá az Rr.-ben meghatározott tilalmak és követelmények alól.
- (2) Építési reklámháló kihelyezésének engedélyezési kérelme esetén, az építési tevékenységnek az építési hálóval történő indokolt védelme idejére eltérés engedélyezhető, amennyiben az érintettek vállalják, hogy építésnapló-bejegyzéssel igazolják a felújítás megkezdését, illetve ha építési napló vezetésére nem áll fenn kötelezettség, úgy vállalják ennek vezetését, és ezzel igazolják a felújítás megkezdését.
- (3) Építési reklámhálót csak építési állványzatra lehet feltenni.

21



V. FEJEZET

SZAKMAI KONZULTÁCIÓ

Rendelkezés a szakmai konzultációról

29. §

- (1) Ha a 23.§-ban és 24.§-ban felsorolt esetekben településképi véleményezési vagy bejelentési eljárás nem folytatható le, akkor kötelező a szakmai konzultáció az építési tevékenység megkezdését megelőzően.
- (2) A szakmai konzultáció iránti kérelmet a városi főépítészhez kell benyújtani. A kérelemnek tartalmaznia kell az építető vagy kérelmező nevét és címét, telefonos elérhetőségét, valamint a tervezett építési tevékenység helyét, az érintett telek helyrajzi számát, az építési tevékenység rövid leírását.

VI. FEJEZET

TELEPÜLÉSKÉPI VÉLEMÉNYEZÉSI ELJÁRÁS

Településképi véleményezési eljárással érintett építési tevékenységek köre

30. §

- (1) A polgármester – ha annak a településfejlesztési koncepcióról, az integrált településfejlesztési stratégiáról és a településrendezési eszközökről, valamint egyes településrendezési sajátos jogintézményekről szóló 314/2012. (XI. 8.) Korm. rendeletben (a továbbiakban: Vhr.) foglalt feltételei fennállnak – településképi véleményezési eljárást folytat le a (2) bekezdésben meghatározott esetekben az építésügyi hatósági engedélyezési eljárást megelőzően.

A településképi vélemény az önkormányzati főépítész állásfoglalásán alapul

- a) helyi védett területen minden ügyben,
- b) helyi védett területen kívül (1000 m²) szintterületet, vagy (10) rendeltetési egységet elérő építmény esetében,
- c) Mátyás király út ingatlanait érintő ügyekben,
- d) 200 m²-nél nagyobb kereskedelmi, szolgáltató, vendéglátó épület,
- e) 600 m²-nél nagyobb ipari, gazdasági épület,
- f) telken közterületről látható vagy épület közterületről látható felületén, beleértve a nyílászárón (üvegfelületen, redőnyön) elhelyezett reklám, cégfelirat
- g) esetében.

- (2) Az (1) bekezdésbe nem tartozó építési tevékenységek esetében városképi okok miatt a polgármester vagy a főépítész kezdeményezésére a főépítész szakmai álláspontja alapján településképi vélemény ad a Polgármester.

Mur 22



Településképi véleményezési eljárás részletes szabályai

31. §

- (1) A településképi véleményezési eljárás az építető, illetve az általa megbízott tervező (a továbbiakban együtt: Kérelmező) által a Polgármesterhez benyújtott – papíralapú – kérelemre indul.
- (2) A Polgármester településképi véleményét a Főépítész szakmai állásfoglalásával készíti elő.
- (3) A településképi véleményben a polgármester a tervezett építési tevékenységet engedélyezésre
 - a) javasolja,
 - b) feltétellel javasolja, illetve
 - c) nem javasolja.
- (4) A településképi véleményt és a benyújtott kérelmi dokumentáció egy záradékolt példányát – a kérelem beérkezésétől számított legfeljebb 15 napon belül meg kell küldeni a kérelmezőnek.

32. §

- (1) A 31. § (1) bekezdése szerinti kérelem dokumentációnak – a településfejlesztési koncepcióról, az integrált településfejlesztési stratégiáról és a településrendezési eszközökről, valamint egyes településrendezési sajátos jogintézményekről szóló 314/2012. (XI.8.) Kormányrendelet 22. § (3) bekezdésében foglaltakon túl – értelemszerűen az alábbi munkarészeket is tartalmaznia kell:
 - a) műszaki leírást,
 - b) tető-felülnézeti helyszínrajzot
 - a tervezéssel érintett, valamint a szomszédos telkeken álló építmények,
 - a terepviszonyok és a be nem épített területek kialakításának ábrázolásával,
 - c) az épület tömegalakítását meghatározó jellemző szintek alaprajzát, metszeteket a megértéshez szükséges mértékben,
 - d) valamennyi homlokzatot,
 - e) A benyújtásra kerülő dokumentációban meg kell határozni az épületen esetlegesen elhelyezendő cégtáblák/cégfeliratok méretét, és az épületen történő elhelyezkedését.
- (2) A kérelemhez mellékelni kell a benyújtott dokumentáció PDF formátumú, elektronikus másolati példányát, melyet aláírásokkal nem szükséges ellátni.
- (3) A településképi véleményezési eljárás során vizsgálni kell, hogy az építészeti-műszaki tervdokumentáció
 - a) megfelel-e a településrendezési eszközben foglalt kötelező előírásoknak,
 - b) ha volt akkor figyelembe veszi-e az előzetes tájékoztatás, illetve szakmai konzultáció során írásba foglalt – a településképi illeszkedésre vonatkozó – javaslatokat, véleményt.
- (4) A telepítéssel kapcsolatban vizsgálni kell, hogy

kur 23



- a) a beépítés módja – az (1) bekezdés a) pontjában foglaltakon túl – megfelel-e a környezetbe illeszkedés követelményének,
- b) megfelelően veszi-e figyelembe a kialakult, illetve átalakuló környező beépítés adottságait, rendeltetésszerű használatának és fejlesztésének lehetőségeit,
- c) nem korlátozza-e indokolatlan mértékben a szomszédos ingatlanok benapozását, vagy nem sérti-e egyéb vonatkozásokban a szomszédos ingatlanok tulajdonosainak, használóinak a jogos érdekeit.
- d) több építési ütemben megvalósuló új beépítés, illetve meglévő építmények bővítése esetén
 - biztosított lesz- vagy marad-e az előírásoknak és az illeszkedési követelményeknek megfelelő további fejlesztés, bővítés megvalósíthatósága,
 - a beépítés javasolt sorrendje megfelel-e a rendezett településképpel kapcsolatos követelményeknek.

Az alaprajzi elrendezéssel kapcsolatban vizsgálni kell, hogy

- a) a földszinti alaprajz – a tervezett rendeltetés, illetve az azzal összefüggő használat sajátosságaiból eredően – nem korlátozza-, illetve zavarja-e indokolatlan mértékben a szomszédos ingatlanok rendeltetésszerű használatát,
- b) az alaprajzi megoldások nem eredményezik-e az épület tömegének, illetve homlokzatainak településképi szempontból kedvezőtlen megjelenését.

Az épület homlokzatának és tetőzetének kialakításával kapcsolatban vizsgálni kell, hogy

- a) azok építészeti megoldásai megfelelően illeszkednek-e a kialakult, illetve a településrendezési eszköz szerint átalakuló épített környezethez,
- b) a homlokzatot tagolása, a nyílászárók kiosztása összhangban van-e az épület rendeltetésével és használatának sajátosságaival,
- c) a terv településképi szempontból megfelelő javaslatot ad-e a rendeltetéssel összefüggő reklám- és információs berendezések elhelyezésére és kialakítására,
- d) a terv városképi szempontból kedvező megoldást tartalmaz-e az épület gépészeti és egyéb berendezései, tartozékai elhelyezésére, továbbá hogy
- e) a tetőzet kialakítása – különösen hajlásszöge és esetleges tetőfelépítményei – megfelelően illeszkednek-e a domináns környezet adottságaihoz.

A határoló közterülettel való kapcsolatot illetően vizsgálni kell, hogy

- a) a közterülethez közvetlenül kapcsolódó szint alaprajzi kialakítása, illetve ebből eredő használata
 - korlátozza-e a közúti közlekedést és annak biztonságát,
 - korlátozza-, illetve zavarja-e a gyalogos és a kerékpáros közlekedést és annak biztonságát,
 - megfelelően veszi-e figyelembe a közterület adottságait és esetleges berendezéseit, műtárgyait, valamint növényzetét, illetve ebből eredően ad) a terv megfelelő javaslatokat ad-e az esetleg szükségessé váló – a közterületet érintő – beavatkozásokra,
- b) az esetleg a közterület fölé benyúló építményrészek, illetve szerkezetek és berendezések milyen módon befolyásolják a közterület használatát, különös tekintettel, a térfigyelő kamera rendszerre, a meglévő, illetve a telepítendő fákra, fasorokra.

VII. FEJEZET

TELEPÜLÉSKÉPI BEJELENTÉS

Településképi bejelentési eljárással érintett építési tevékenységek, rendeltetésmódosítások köre

33. §

A településképi bejelentési eljárás célja, hogy Mezőkövesd Város területén megvalósítani szándékolt, az épített környezet alakítását és védelmét érintő egyes építési-műszaki beavatkozások szakszerűségét és magas színvonalát elősegítése, valamint az ezzel kapcsolatos követelményeket érvényre juttassa.

34. §

(1) Településképi bejelentéshez kötött építési tevékenységek

- a) Helyi védett területen lévő utólagos hőszigetelés, homlokzati nyílászáró – áthidalóját nem érintő – cseréje, a homlokzatfelület színezése, a homlokzat felületképzésének megváltoztatása.
- b) Épületben az önálló rendeltetési egységek számának növelése, ha a szükséges parkolók száma is növekszik.
- c) Helyi védett területen kereskedelmi, vendéglátó rendeltetésű épület építése, bővítése, melynek mérete az építési tevékenységgel nem haladja meg a 20 m² alapterületet.
- d) Helyi védett területen lévő Közterületről közvetlenül látható épületek esetében nem emberi tartózkodásra szolgáló építmény építése, bővítése, melynek mérete az építési tevékenységgel nem haladja meg a nettó 100 m³ térfogatot, és a 4,50 m gerincmagasságot.
- e) Önálló reklámtartó építmény építése, átalakítása, bővítése, megváltoztatása, melynek mérete az építési tevékenységgel nem haladja meg:
 - beépítésre nem szánt területen a 9 m magasságot,
 - beépítésre szánt területen a 4,5 m magasságot.
- f) Közterületen szobor, emlékmű, kereszt, emlékjel, emlékfal építése, elhelyezése, ha annak a talapzatával együtt mért magassága nem haladja meg a 6 m-t.
- g) Közterületen park, játszótér, sportpálya építőipari műszaki engedéllyel vagy megfelelő tanúsítvánnyal, illetve műszaki specifikációval rendelkező műtárgyainak építése, egyéb építési tevékenység végzése.
- h) Helyi védett területen közterületről látható kerítés építése, meglévő felújítása, helyreállítása, átalakítása, korszerűsítése, bővítése, megváltoztatása.
- i) Nem közterületi reklám.

(ü, r) 25



Településképi bejelentési eljárás részletes szabályai

35. §

(1) A településképi bejelentéshez kötött építési tevékenységet az önkormányzathoz be kell jelenteni. A bejelentést és mellékleteit papíralapon kell benyújtani.

(2) A településképi bejelentési eljárásban kiállítandó igazolást a Mezőkövesd Város polgármestere Mezőkövesd Város Önkormányzata főépítészének szakmai álláspontja figyelembevételével adja ki.

(3) Az Eljárás során a 314/2012. (XI.8.) számú kormányrendelet 21. § (3) bekezdésében foglaltak mellett vizsgálni kell, hogy az építmény, épület, terület, műtárgy, építési tevékenység

- a) településképi és településszerkezeti hatásai kedvezőek-e,
- b) megfelel-e a telepítés, a környezetbe illeszkedés, a beépítés követelményeinek,
- c) a tervezési program szerinti rendeltetés, a használhatóság és a gazdaságosság;
- d) az esztétikus megjelenés (tömegalakítás, színezés, anyaghasználati) követelményeinek, továbbá a tervezet;
- e) hogyan elégíti ki a környezetbe illeszkedés, a beépítés, a rálátás és látványvédelem követelményeit;
- f) kielégíti-e a környezetvédelemmel és az épített környezet védelmével kapcsolatos elvárásokat;
- g) megfelel-e a vonatkozó településrendezési tervben és helyi építési előírásokban foglaltaknak.

(4) A 34. § (1) bekezdésében felsorolt építési tevékenységek esetében a Polgármester csak akkor ad településképi igazolást, ha a főépítész a bejelentés alapján úgy ítéli meg, hogy a tervezett építmény a környezetre jelentős hatást gyakorol. Ha a Polgármester nem tiltja meg vagy nem ad igazolást határidőn belül, a bejelentést tudomásul vettnek kell tekinteni.

(5) A polgármester döntésével szemben a települési önkormányzat képviselő- testületéhez lehet fellebbezni.

(6) Az igazolás megkérése nélkül, vagy annak érvényességi ideje lejárta után megkezdett építési tevékenység szabálytalan építési tevékenységnek minősül.



VIII. FEJEZET

TELEPÜLÉSKÉPI KÖTELEZÉS

Településképi kötelezési eljárás szabályai

36. §

(1) A polgármester – településképi kötelezési eljárást folytat le, és az érintett ingatlan tulajdonosát az e rendeletben meghatározott településképi követelmények teljesülése

 26


érdekében a településkép védelméről szóló 2016. évi LXXIV. tv. 11. § (1) bek. szerint kötelezi.

- (2) A településképi kötelezés iránti kérelmet az e célra rendszeresített úrlapon az önkormányzathoz kell benyújtani.

Településkép-védelmi bírság mértéke

37. §

A településképi követelmények településképi kötelezésben megállapított határidőre történő nem teljesítése esetére az ingatlan tulajdonosával szemben 150.000 forinttól 1.000.000 forintig terjedő településkép-védelmi bírság szabható ki.

Településkép-védelmi bírság kiszabásának és behajtásának módja

38. §

A kiszabott településkép-védelmi bírságot az ingatlantulajdonos a településképi kötelezésben meghatározott teljesítési határidő eredménytelen elteltét követő 15 napon belül köteles megfizetni az önkormányzat számlaszámára. Indokolt esetben a bírság ismételhető.

IX. FEJEZET

ZÁRÓ RENDELKEZÉSEK

Hatálybalépés

39. §

- (1) Ez a rendelet – a (2) bekezdésben foglalt kivétellel – a kihirdetését követő napon lép hatályba.
- (2) A 21-22. §-ok 2018. január 1. napján lépnek hatályba.

Hatályon kívül helyező rendelkezések

40. §

Hatályát veszti:

- a) Mezőkövesd Város Önkormányzata képviselő-testületének a hirdetmények, hirdető berendezések elhelyezéséről szóló 15/2007 (III. 29.) ÖK számú rendelete
- b) Mezőkövesd Város Önkormányzata Képviselő-testületének Mezőkövesd város építészeti értékeinek helyi védelméről szóló 33/2007. (VI.28.) ÖK számú rendelete

(u) 27



c) Mezőkövesd Város Önkormányzata Képviselő-testületének a városkép alakításáról és védelméről szóló 21/2013 (VIII.29.) önkormányzati rendelete,


Ez a rendelet 2017. december 15-én lép hatályba.

dr. Jakab Orsolya sk.
jegyző

dr. Fekete Zoltán sk.
polgármester

A rendelet kihirdetésének dátuma:
2017. december 15.

dr. Jakab Orsolya
jegyző

Mezőkövesd 28


1. melléklet a 21/2017. (XII.15.) önkormányzati rendelethez

A település helyi védelem alatt álló építészeti örökségeinek jegyzéke

1. fejezet

A helyi területi védelem alatt álló területek elnevezése és lehatárolása

- Kis Jankó Bori utca és környéke – A Kis Jankó Bori útra, a Mogyoró közre, valamint a Patkó köz egy részére néző ingatlanok
- volt Dohánybeváltó területéből kialakult ingatlanok (5371/1; 5371/2; 5371/3; 5371/11; 5371/12)
- Kavicsos tó területe (5403/6 hrsz.)
- Rk. temető területe (3065 hrsz.)
- Izraelita temető területe (6252 hrsz.)

2. fejezet

A.) Egyedi értékvédelem alá tartozó épületek


- a) Alkotóház, Mátyás király út 50. (953, 954 hrsz.)
- b) Matyó Múzeum teljes épülete (Matyó Háziipari Szövetkezet: volt Korona Szálló délkeleti homlokzata és kapuja), Szent László tér 8. (1581/11 hrsz.)
- c) Mezőgazdasági Gépmúzeum területe, Eötvös 32. (4605 és 4607 hrsz.)
- d) Szent István Katolikus Általános Iskola épülete, Jezsuiták tere 3. (5406 hrsz.)
- e) Ügyészség épülete, Morvay János út 1. (1508 hrsz.)
- f) Bíróság épülete, Mátyás király út 110. (1509 hrsz.)
- g) Áruház épület, Mátyás király 163. (1577/1 hrsz.)
- h) Városi Galéria épülete, Szent László tér 24. (4146 hrsz.)
- i) Üzlet épület, Nefelejcs 1. (3835 hrsz.)
- j) Szent László Gimnázium, Mátyás király 146. (2736/18 hrsz.)
- k) Szent Imre Általános Iskola épülete, Mátyás király 225. (3345/2 hrsz.)
- l) Szent Imre Általános Iskola melletti lakóépület, Rozmaring 2. (3345/1 lakóház)
- m) Jézus szíve templom épülete, Jezsuiták tere 2. (5403/3 hrsz.)
- n) Kőképek építménye (Júlia úton és a temető területén)

B.) Egyes védett épületekre vonatkozó különleges előírások:

I. A mezőkövesdi "Dohánybeváltó" (5371 hrsz.) épületei

Mezőkövesd Város képviselő-testülete az építészeti örökség részét képező mezőkövesdi „Dohánybeváltó” épületeinek és növényzetének helyi építészeti jelleget magában hordozó hagyományos megjelenésének megőrzése érdekében részletesen szabályozza az épületekre vonatkozó előírásokat.

- a) Mezőkövesd Város képviselő-testülete a Mezőkövesd, 5371/1, 5371/2, 5371/3 helyrajzi számú ingatlanokon található 3 db raktárépületet valamint az 5371/11 és 5371/12 helyrajzi számú ingatlanokon található 1 db lakóépületet, 1 db szociális

(114) 29


intézmény és növényzetet. (továbbiakban: a „Dohánybeváltó”) helyi egyedi védelem alá helyezi.

- b) A helyi egyedi védelem a „Dohánybeváltó” épületeinek tömegére és növényzetére is kiterjed (H1 jelű védettség fokozat).
- c) A helyi védelem tényét az önkormányzatnak az ingatlan-nyilvántartásba be kell jegyeztetnie.

A „Dohánybeváltó” rendeltetése

- (1) „Dohánybeváltó” fennmaradásának, megőrzésének módja elsődlegesen a rendeltetésnek megfelelő használat.
- (2) A „Dohánybeváltó” rendeltetése:
Az épület a Mezőkövesden a vasút mellett található, több épületet tartalmazó együttes, melyben raktárak, kereskedelmi és szociális intézmények, valamint lakás található.
A épület helyi védelem alá helyezését az indokolja, hogy az épület Mezőkövesd korábbi jellegzetes mezőgazdasági feldolgozó iparának egyik magas színvonalú építészeti emléke.
- (3) Az épület belső korszerűsítését, esetleges bővítését, a kor követelményeinek megfelelő funkcionális kiegészítését a védettség nem akadályozza, de az épület tömegformája, arányrendszere, anyaghasználata védendő, megőrzendő.

A „Dohánybeváltó” épületére vonatkozó előírások

A védelem célja az utókor számára megőrizni épületek jellegzetes stílusának karakterét.

- (1) Ennek biztosítására a területet érintő bármely építési tevékenység végzéséhez, valamint az épületek rendeltetésének megváltoztatásához főépítési állásfoglalás szükséges. A DK-ÉNY irányú szerviz-út és az északkeleti telekhatár közötti területen, a Dohány utcától mért 70 m-en belül új épület nem helyezhető el
- (2) A területen bármely 10 cm-nél vastagabb törzsű fa kivágására engedélyt kell kérni.
- (3) Az épületek állagának megóvásáról, a növényzet gondozásáról a tulajdonos köteles gondoskodni.
- (4) A területen az épületeket vagy a növényzetet veszélyeztető tevékenységet folytatni tilos.
- (5) Az Épületen minden külső vagy belső felújítási, átalakítási, bővítési, bontási munkát, amely építési engedélyhez kötött a felújítási, átalakítási terv alapján, csak az építési hatóság előzetes engedélyével és az Főépítész véleménye alapján szabad végezni.
- (6) Az Épületet úgy lehet bővíteni, hogy az épület jellege, homlokzati kialakítása, utcaképi szerepe ne változzon. A bővítésnek a védett épület formájával, szerkezetével, anyagaival összhangban kell lennie.
- (7) Az Épületben belső átalakítási, korszerűsítési, felújítási munkák végezhetők az eredeti szerkezet sajátosságainak figyelembevételével és a belső értékek tiszteletben tartásával.
- (8) Az Épület bontására a helyi védettség megszüntetését követően csak a teljes műszaki és erkölcsi avultság beálltával hatósági engedéllyel kerülhet sor.

II. a mezőkövesdi Tájház (Mezőkövesd, Mogyoró köz 6. sz. hrsz.) épületének helyi egyedi védelem alá helyezéséről

Mezőkövesd Város képviselő-testülete az építészeti örökség részét képző mezőkövesdi Tájház helyi építészeti jelleget magában hordozó hagyományos megjelenésének megőrzése érdekében részletesen szabályozza az épületre vonatkozó előírásokat.

A Tájház védetté nyilvánítása

- (1) Mezőkövesd Város képviselő-testülete a Mezőkövesd, Mogyoró köz 6. sz. alatt (4825 hrsz.) található, Mezőkövesd Város tulajdonában lévő Tájház épületét (továbbiakban: az Épület) helyi egyedi védelem alá helyezi.
- (2) A helyi egyedi védelem az Épület teljes tömegére és homlokzati részleteire is kiterjed (H1 jelű védettségi fokozat).
- (3) A helyi védelem tényét az önkormányzatnak az ingatlan-nyilvántartásba be kell jegyeztetnie.

A Tájház rendeltetése

- (1) A Tájház fennmaradásának, megőrzésének módja elsődlegesen a rendeltetésnek megfelelő használat.
- (2) A Tájház rendeltetése:
Az épület a mezőkövesdi Hadas városrészben található, műemlékileg védett, népi építészeti emlékekkel analóg kialakítású, háromszögletű parasztház. A földszintes, vályogfalú, fa nyílászárókkal, látszó borított fagerendás födémrel rendelkező nádtetős épület megjelenése, tömegformája és részletképzése hozzátartozik a Hadas városrész arculatához.
A épület helyi védelem alá helyezését az indokolja, hogy az épület a Hadas városrész műemlékileg védett tájházainak sorában helyezkedik el, hagyományörző feladatokat lát el, megjelenésével hozzájárul a térség építészeti karakteréhez.
- (3) Az épület belső korszerűsítését, esetleges bővítését, a kor követelményeinek megfelelő funkcionális kiegészítését (WC, stb.) a védettség nem akadályozza, de az épület tömegformája, arányrendszere, anyaghasználata védendő, megőrzendő.

A Tájház épületére vonatkozó előírások

A védelem célja az utókor számára megőrizni az épület eredeti funkcióját, megjelenését, ezért:

az Épületet eredeti formájában változtatás nélkül, hagyományos építészeti tömegében kell megtartani, megőrizve a tetőformát, a homlokzati jelleget, anyaghasználatot a következőkben részletezettek szerint:

- (1) Az Épület tetőformája megtartandó.
- (2) A homlokzatokon a nyílásrendet és a nyílások osztását meg kell őrizni.
- (3) A homlokzat anyaghasználatát az eredeti állapotnak megfelelően kell megtartani, de az egyes épületszerkezetek a kor követelményeinek megfelelően módosulhatnak.
- (4) Az Épületen minden külső vagy belső felújítási, átalakítási, bővítési, bontási munkát, amely építési engedélyhez kötött a felújítási, átalakítási terv alapján, csak az építési hatóság előzetes engedélyével és az Főépítész véleménye alapján szabad végezni.
- (5) Az Épületet úgy lehet bővíteni, hogy az épület jellege, homlokzati kialakítása, utcaképi szerepe ne változzon. A bővítésnek a védett épület formájával, szerkezetével, anyagaival összhangban kell lennie.

- (6) Az Épületben belső átalakítási, korszerűsítési, felújítási munkák végezhetők az eredeti szerkezet sajátosságainak figyelembevételével és a belső értékek tiszteletben tartásával.
- (7) Az Épület bontására a helyi védettség megszüntetését követően csak a teljes műszaki és erkölcsi avultság beálltával hatósági engedéllyel kerülhet sor.

III. a mezőkövesdi Városi Galéria (Mezőkövesd, Szent László tér 23. sz 4146 hrsz) épületének helyi egyedi védelem alá helyezéséről

Mezőkövesd Város képviselő-testülete az építészeti örökség részét képző mezőkövesdi Városi Galéria helyi építészeti jelleget magában hordozó hagyományos megjelenésének megőrzése érdekében részletesen szabályozza az épületre vonatkozó előírásokat.

A Városi Galéria védetté nyilvánítása

- (1) Mezőkövesd Város képviselő-testülete a Mezőkövesd, Szent László tér 23. (4146 hrsz.) található, Mezőkövesd Város tulajdonában lévő Városi Galéria épületét (továbbiakban: az Épület) helyi egyedi védelem alá helyezi.
- (2) A helyi egyedi védelem az Épület teljes tömegére és homlokzati részleteire is kiterjed (H1 jelű védettségi fokozat).
- (3) A helyi védelem tényét az önkormányzatnak az ingatlan-nyilvántartásba be kell jegyeztetnie.

A Városi Galéria rendeltetése

- (1) A Városi Galéria fennmaradásának, megőrzésének módja elsődlegesen a rendeltetésnek megfelelő használat.
- (2) A Városi Galéria rendeltetése:
Mezőkövesd város központjában lévő alápincézett földszint + 1 emeletes hagyományos épületszerkezeteket tartalmazó épület funkciója (házasságkötő terem, kiállítóterem) mint építészeti megjelenése kapcsán fontos szerepet játszik a mezőkövesdi belvárosban. A Szent László tér déli oldalának heterogén beépítésében egy jelentős építészeti értékekkel bíró, a város főterének léptékéhez jól igazodó épület. Feltétlenül fontos a kisvárosi hangulat megőrzése szempontjából az épület tömegének, anyaghasználatának, építészeti részleteinek megőrzése.
A helyi értékvédelmet indokolja az épület funkciója és a főter arculatában betöltött jelentős szerepe.
- (3) Az épület belső korszerűsítését, átalakítását, esetleges bővítését, a kor követelményeinek megfelelő hőtechnikailag méretezett épületszerkezetek kialakítását a védettség nem akadályozza, de az épület tömegformája, arányrendszere védendő, megőrzendő.

A Városi Galéria épületére vonatkozó előírások

A védelem célja az utókor számára megőrizni az épület eredeti megjelenését, ezért: Meg kell őrizni az épület tömegét, homlokzati arányrendszerét, anyaghasználatát, tetőformáját a következőkben részletezettek szerint:

- (1) Az Épület tetőformája megtartandó.
- (2) A homlokzatokon a nyílásrendet és a nyílások osztását meg kell őrizni.

32
Rei!
F

- (3) A homlokzat anyaghasználatát az eredeti állapotnak megfelelően kell megtartani, de az egyes épületszerkezetek a kor követelményeinek megfelelően módosulhatnak.
- (4) Az Épületen minden külső vagy belső felújítási, átalakítási, bővítési, bontási munkát, amely építési engedélyhez kötött a felújítási, átalakítási terv alapján, csak az építési hatóság előzetes engedélyével és az Főépítész véleménye alapján szabad végezni.
- (5) Az Épületet úgy lehet bővíteni, hogy az épület jellege, homlokzati kialakítása, utcaképi szerepe ne változzon. A bővítésnek a védett épület formájával, szerkezetével, anyagaival összhangban kell lennie.
- (6) Az Épületben belső átalakítási, korszerűsítési, felújítási munkák végezhetők az eredeti szerkezet sajátosságainak figyelembevételével és a belső értékek tiszteletben tartásával.
- (7) Az Épület bontására a helyi védettség megszüntetését követően csak a teljes műszaki és erkölcsi avultság beálltával hatósági engedéllyel kerülhet sor.

IV. a mezőkövesdi „volt kistemplom” (Mezőkövesd, Jezsuiták tere 1. sz. 5394 hrsz.) épületének helyi egyedi védelem alá helyezéséről

Mezőkövesd Város képviselő-testülete az építészeti örökség részét képező mezőkövesdi „volt kistemplom” épületét a benne található Takács freskók megőrzése érdekében részletesen szabályozza az épületre vonatkozó előírásokat.

A „volt kistemplom” védetté nyilvánítása

- (1) Mezőkövesd Város képviselő-testülete a Mezőkövesd, Jezsuiták tere 1. sz. (5394 hrsz) alatt található, „volt kistemplom” épületét (továbbiakban: az Épület) helyi egyedi védelem alá helyezi.
- (2) A helyi egyedi védelem az Épületben található Takács István által készített freskókra terjed ki (H2 jelű védettségi fokozat).
- (3) A helyi védelem tényét az önkormányzatnak az ingatlan-nyilvántartásba be kell jelezetnie.

A „volt kistemplom” épülete

- (1) Az épületben található freskók fennmaradásának, megőrzésének módja elsődleges.
- (2) A „volt kistemplom” 1923-ban épült, eredetileg ideiglenesnek szánt templom. Az épületet templomként használták, és „Jézus Szíve” tiszteletére szentelték fel. 2001 óta az új Jézus Szíve templom megépülte után, használaton kívül van. Az épület nagy része különösebb építészeti értéket nem képvisel, de a korábban a templom főhajójának falán Takács István által készített freskók találhatóak, melyek megőrzésre érdemesek. Az önkormányzat 2004-ben építési engedélyezési tervet készített, a tervezett fejlesztés biztosíthatja a freskók megőrzését.
- (3) Az épület belső korszerűsítését, átalakítását, esetleges bővítését, a kor követelményeinek megfelelő épületszerkezetek kialakítását a védettség nem akadályozza, de az átépítés során a freskók védendőek, megőrzendőek.

A „volt kistemplom” épületére vonatkozó előírások

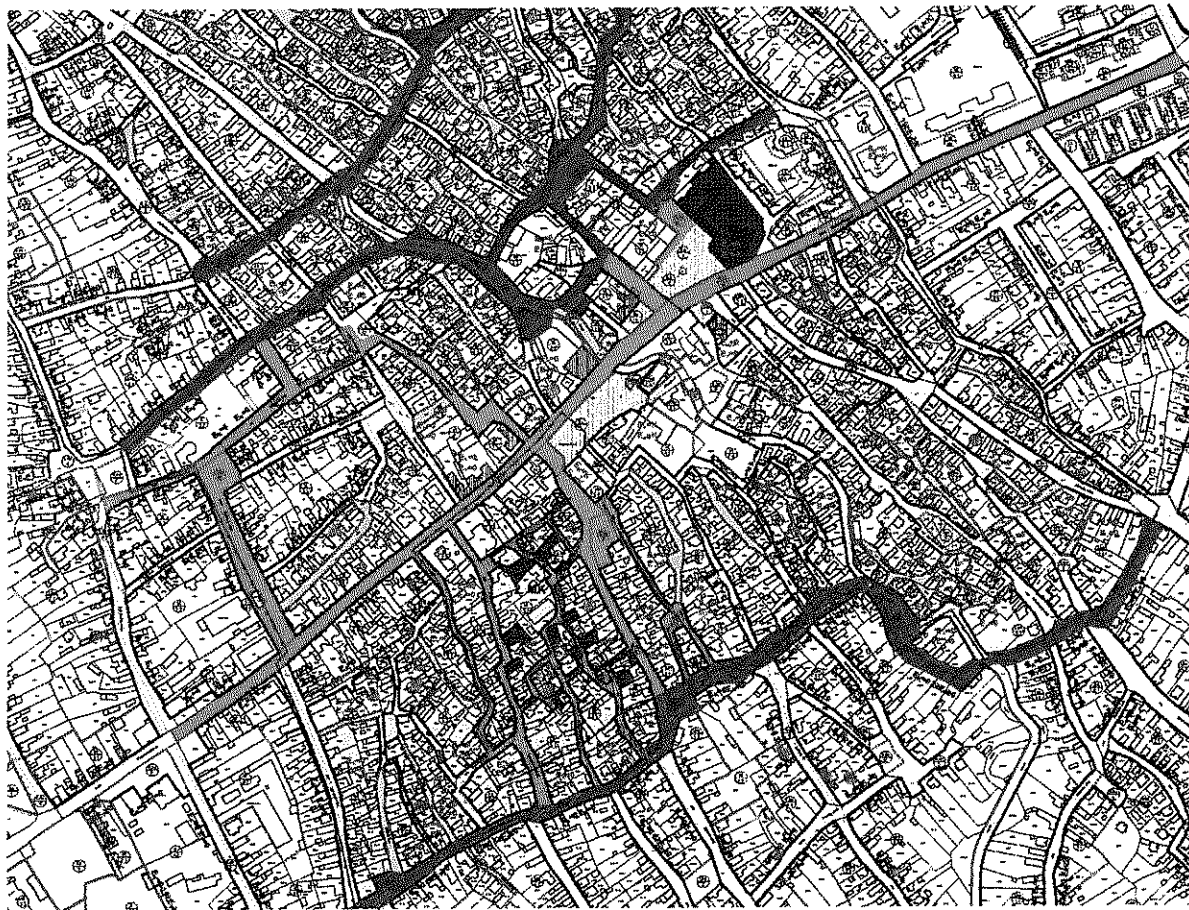
A védelem célja az utókor számára megőrizni az épületben található Takács István freskókat, ezért az Épületet átépítése, funkció változása során:

- (1) Olyan funkció (lehetőleg kulturális) telepítése engedélyezhető, melynek használata nem veszélyezteti a freskók megtartását, esetleg lehetővé teszi azok bemutatását.
- (2) Az épület átalakítása során a freskókat tartalmazó falakat meg kell őrizni.
- (3) Az Épületen minden külső vagy belső felújítási, átalakítási, bővítési, bontási munkát, amely építési engedélyhez kötött a felújítási, átalakítási terv alapján, csak az építési hatóság előzetes engedélyével és az Főépítész véleménye alapján szabad végezni.
- (4) Az Épületben belső átalakítási, korszerűsítési, felújítási munkák végezhetők az eredeti szerkezet sajátosságainak figyelembevételével és a belső értékek tiszteletben tartásával.
- (5) Az Épület teljes bontására a helyi védettség megszüntetését követően csak a teljes műszaki és erkölcsi avultság beálltával hatósági engedéllyel kerülhet sor.

2. melléklet a 21/2017. (XII.15.) önkormányzati rendelethez

A településképi szempontból meghatározó területek

A településképi szempontból meghatározó területek elnevezése és lehatárolása



A településképi szempontból jelentős területek a térképen narancssárga színnel vannak jelölve

Handwritten signature

Handwritten signature

1. függelék a 21/2017. (XII.15.) önkormányzati rendelethez

Örökségvédelemmel érintett ingatlanok jegyzéke

(u) 36



ÖRÖKSÉGVÉDELEMMEL ÉRINTETT INGATLANOK JEGYZÉKE
Mezőkövesd város közigazgatási területén

megye	település neve	helyrajzi szám	védettség jogi jellege	azonosító	védett örökségi érték neve
Borsod-Abaúj-Zemplén	Mezőkövesd	01	régészeti lelőhely	16080	Görbe utca
				16082	Görbe-dűlő
Borsod-Abaúj-Zemplén	Mezőkövesd	010/2	régészeti lelőhely	30975	<u>Meleg-oldal</u>
Borsod-Abaúj-Zemplén	Mezőkövesd	010/5	régészeti lelőhely	16079	Húsüzem
Borsod-Abaúj-Zemplén	Mezőkövesd	010/6	régészeti lelőhely	30975	<u>Meleg-oldal</u>
Borsod-Abaúj-Zemplén	Mezőkövesd	010/7	régészeti lelőhely	70325	<u>M3 - 77. lh. (Meleg- oldal)</u>
Borsod-Abaúj-Zemplén	Mezőkövesd	0101/35	régészeti lelőhely	16085	<u>Bosnyák-domb</u>
Borsod-Abaúj-Zemplén	Mezőkövesd	0101/37	régészeti lelőhely	16085	<u>Bosnyák-domb</u>
Borsod-Abaúj-Zemplén	Mezőkövesd	0101/58	régészeti lelőhely	16085	<u>Bosnyák-domb</u>
Borsod-Abaúj-Zemplén	Mezőkövesd	0101/59	régészeti lelőhely	16085	<u>Bosnyák-domb</u>
Borsod-Abaúj-Zemplén	Mezőkövesd	0101/60	régészeti lelőhely	16085	<u>Bosnyák-domb</u>
Borsod-Abaúj-Zemplén	Mezőkövesd	0101/61	régészeti lelőhely	16085	<u>Bosnyák-domb</u>
Borsod-Abaúj-Zemplén	Mezőkövesd	0101/62	régészeti lelőhely	16085	<u>Bosnyák-domb</u>
Borsod-Abaúj-Zemplén	Mezőkövesd	0101/63	régészeti lelőhely	16085	<u>Bosnyák-domb</u>
Borsod-Abaúj-Zemplén	Mezőkövesd	0102/121	régészeti lelőhely	16085	<u>Bosnyák-domb</u>
Borsod-Abaúj-Zemplén	Mezőkövesd	0102/122	régészeti lelőhely	16085	<u>Bosnyák-domb</u>
Borsod-Abaúj-Zemplén	Mezőkövesd	0102/123	régészeti lelőhely	16085	<u>Bosnyák-domb</u>
Borsod-Abaúj-Zemplén	Mezőkövesd	0102/124	régészeti lelőhely	16085	<u>Bosnyák-domb</u>
Borsod-Abaúj-Zemplén	Mezőkövesd	0102/125	régészeti lelőhely	16085	<u>Bosnyák-domb</u>

Zemplén			lelőhely		
Borsod-Abaúj-Zemplén	Mezőkövesd	0102/126	régészeti lelőhely	16085	<u>Bosnyák-domb</u>
Borsod-Abaúj-Zemplén	Mezőkövesd	0102/127	régészeti lelőhely	16085	<u>Bosnyák-domb</u>
Borsod-Abaúj-Zemplén	Mezőkövesd	0102/128	régészeti lelőhely	16085	<u>Bosnyák-domb</u>
Borsod-Abaúj-Zemplén	Mezőkövesd	0102/129	régészeti lelőhely	16085	<u>Bosnyák-domb</u>
Borsod-Abaúj-Zemplén	Mezőkövesd	0102/130	régészeti lelőhely	16085	<u>Bosnyák-domb</u>
Borsod-Abaúj-Zemplén	Mezőkövesd	0102/131	régészeti lelőhely	16085	<u>Bosnyák-domb</u>
Borsod-Abaúj-Zemplén	Mezőkövesd	0102/132	régészeti lelőhely	16085	<u>Bosnyák-domb</u>
Borsod-Abaúj-Zemplén	Mezőkövesd	0102/133	régészeti lelőhely	16085	<u>Bosnyák-domb</u>
Borsod-Abaúj-Zemplén	Mezőkövesd	0102/134	régészeti lelőhely	16085	<u>Bosnyák-domb</u>
Borsod-Abaúj-Zemplén	Mezőkövesd	0102/135	régészeti lelőhely	16085	<u>Bosnyák-domb</u>
Borsod-Abaúj-Zemplén	Mezőkövesd	0102/136	régészeti lelőhely	16085	<u>Bosnyák-domb</u>
Borsod-Abaúj-Zemplén	Mezőkövesd	0102/137	régészeti lelőhely	16085	<u>Bosnyák-domb</u>
Borsod-Abaúj-Zemplén	Mezőkövesd	0102/138	régészeti lelőhely	16085	<u>Bosnyák-domb</u>
Borsod-Abaúj-Zemplén	Mezőkövesd	0102/139	régészeti lelőhely	16085	<u>Bosnyák-domb</u>
Borsod-Abaúj-Zemplén	Mezőkövesd	0102/140	régészeti lelőhely	16085	<u>Bosnyák-domb</u>
Borsod-Abaúj-Zemplén	Mezőkövesd	0102/141	régészeti lelőhely	16085	<u>Bosnyák-domb</u>
Borsod-Abaúj-Zemplén	Mezőkövesd	0102/142	régészeti lelőhely	16085	<u>Bosnyák-domb</u>
Borsod-Abaúj-Zemplén	Mezőkövesd	0102/143	régészeti lelőhely	16085	<u>Bosnyák-domb</u>
Borsod-Abaúj-Zemplén	Mezőkövesd	0102/144	régészeti lelőhely	16085	<u>Bosnyák-domb</u>
Borsod-Abaúj-Zemplén	Mezőkövesd	0102/145	régészeti lelőhely	16085	<u>Bosnyák-domb</u>

Borsod-Abaúj-Zemplén	Mezőkövesd	0102/146	régészeti lelőhely	16085	<u>Bosnyák-domb</u>
Borsod-Abaúj-Zemplén	Mezőkövesd	0102/147	régészeti lelőhely	16085	<u>Bosnyák-domb</u>
Borsod-Abaúj-Zemplén	Mezőkövesd	0102/148	régészeti lelőhely	16085	<u>Bosnyák-domb</u>
Borsod-Abaúj-Zemplén	Mezőkövesd	0102/156	régészeti lelőhely	16085	<u>Bosnyák-domb</u>
Borsod-Abaúj-Zemplén	Mezőkövesd	0102/157	régészeti lelőhely	16085	<u>Bosnyák-domb</u>
Borsod-Abaúj-Zemplén	Mezőkövesd	0102/158	régészeti lelőhely	16085	<u>Bosnyák-domb</u>
Borsod-Abaúj-Zemplén	Mezőkövesd	0102/159	régészeti lelőhely	16085	<u>Bosnyák-domb</u>
Borsod-Abaúj-Zemplén	Mezőkövesd	0102/160	régészeti lelőhely	16085	<u>Bosnyák-domb</u>
Borsod-Abaúj-Zemplén	Mezőkövesd	0102/161	régészeti lelőhely	16085	<u>Bosnyák-domb</u>
Borsod-Abaúj-Zemplén	Mezőkövesd	0102/162	régészeti lelőhely	16085	<u>Bosnyák-domb</u>
Borsod-Abaúj-Zemplén	Mezőkövesd	0102/163	régészeti lelőhely	16085	<u>Bosnyák-domb</u>
Borsod-Abaúj-Zemplén	Mezőkövesd	0102/164	régészeti lelőhely	16085	<u>Bosnyák-domb</u>
Borsod-Abaúj-Zemplén	Mezőkövesd	0102/165	régészeti lelőhely	16085	<u>Bosnyák-domb</u>
Borsod-Abaúj-Zemplén	Mezőkövesd	0102/166	régészeti lelőhely	16085	<u>Bosnyák-domb</u>
Borsod-Abaúj-Zemplén	Mezőkövesd	0102/167	régészeti lelőhely	16085	<u>Bosnyák-domb</u>
Borsod-Abaúj-Zemplén	Mezőkövesd	0102/168	régészeti lelőhely	16085	<u>Bosnyák-domb</u>
Borsod-Abaúj-Zemplén	Mezőkövesd	0102/169	régészeti lelőhely	16085	<u>Bosnyák-domb</u>
Borsod-Abaúj-Zemplén	Mezőkövesd	0102/170	régészeti lelőhely	16085	<u>Bosnyák-domb</u>
Borsod-Abaúj-Zemplén	Mezőkövesd	0102/171	régészeti lelőhely	16085	<u>Bosnyák-domb</u>
Borsod-Abaúj-Zemplén	Mezőkövesd	0102/172	régészeti lelőhely	16085	<u>Bosnyák-domb</u>
Borsod-Abaúj-Zemplén	Mezőkövesd	0102/173	régészeti lelőhely	16085	<u>Bosnyák-domb</u>

Borsod-Abauj-Zemplén	Mezőkövesd	0102/174	régészeti lelőhely	16085	<u>Bosnyák-domb</u>
Borsod-Abauj-Zemplén	Mezőkövesd	0102/175	régészeti lelőhely	16085	<u>Bosnyák-domb</u>
Borsod-Abauj-Zemplén	Mezőkövesd	0102/176	régészeti lelőhely	16085	<u>Bosnyák-domb</u>
Borsod-Abauj-Zemplén	Mezőkövesd	0102/177	régészeti lelőhely	16085	<u>Bosnyák-domb</u>
Borsod-Abauj-Zemplén	Mezőkövesd	0102/178	régészeti lelőhely	16085	<u>Bosnyák-domb</u>
Borsod-Abauj-Zemplén	Mezőkövesd	0102/179	régészeti lelőhely	16085	<u>Bosnyák-domb</u>
Borsod-Abauj-Zemplén	Mezőkövesd	0102/180	régészeti lelőhely	16085	<u>Bosnyák-domb</u>
Borsod-Abauj-Zemplén	Mezőkövesd	0102/181	régészeti lelőhely	16085	<u>Bosnyák-domb</u>
Borsod-Abauj-Zemplén	Mezőkövesd	0102/182	régészeti lelőhely	16085	<u>Bosnyák-domb</u>
Borsod-Abauj-Zemplén	Mezőkövesd	0102/183	régészeti lelőhely	16085	<u>Bosnyák-domb</u>
Borsod-Abauj-Zemplén	Mezőkövesd	0102/184	régészeti lelőhely	16085	<u>Bosnyák-domb</u>
Borsod-Abauj-Zemplén	Mezőkövesd	0102/185	régészeti lelőhely	16085	<u>Bosnyák-domb</u>
Borsod-Abauj-Zemplén	Mezőkövesd	0102/186	régészeti lelőhely	16085	<u>Bosnyák-domb</u>
Borsod-Abauj-Zemplén	Mezőkövesd	0102/187	régészeti lelőhely	16085	<u>Bosnyák-domb</u>
Borsod-Abauj-Zemplén	Mezőkövesd	0102/188	régészeti lelőhely	16085	<u>Bosnyák-domb</u>
Borsod-Abauj-Zemplén	Mezőkövesd	0102/189	régészeti lelőhely	16085	<u>Bosnyák-domb</u>
Borsod-Abauj-Zemplén	Mezőkövesd	0102/190	régészeti lelőhely	16085	<u>Bosnyák-domb</u>
Borsod-Abauj-Zemplén	Mezőkövesd	0102/191	régészeti lelőhely	16085	<u>Bosnyák-domb</u>
Borsod-Abauj-Zemplén	Mezőkövesd	0102/192	régészeti lelőhely	16085	<u>Bosnyák-domb</u>
Borsod-Abauj-Zemplén	Mezőkövesd	0102/193	régészeti lelőhely	16085	<u>Bosnyák-domb</u>
Borsod-Abauj-Zemplén	Mezőkövesd	0102/194	régészeti lelőhely	16085	<u>Bosnyák-domb</u>

Borsod-Abaúj-Zemplén	Mezőkövesd	0102/195	régészeti lelőhely	16085	<u>Bosnyák-domb</u>
Borsod-Abaúj-Zemplén	Mezőkövesd	0102/196	régészeti lelőhely	16085	<u>Bosnyák-domb</u>
Borsod-Abaúj-Zemplén	Mezőkövesd	0102/197	régészeti lelőhely	16085	<u>Bosnyák-domb</u>
Borsod-Abaúj-Zemplén	Mezőkövesd	0102/198	régészeti lelőhely	16085	<u>Bosnyák-domb</u>
Borsod-Abaúj-Zemplén	Mezőkövesd	0102/199	régészeti lelőhely	16085	<u>Bosnyák-domb</u>
Borsod-Abaúj-Zemplén	Mezőkövesd	0102/2	régészeti lelőhely	16085	<u>Bosnyák-domb</u>
Borsod-Abaúj-Zemplén	Mezőkövesd	0102/200	régészeti lelőhely	16085	<u>Bosnyák-domb</u>
Borsod-Abaúj-Zemplén	Mezőkövesd	0102/201	régészeti lelőhely	16085	<u>Bosnyák-domb</u>
Borsod-Abaúj-Zemplén	Mezőkövesd	0102/202	régészeti lelőhely	16085	<u>Bosnyák-domb</u>
Borsod-Abaúj-Zemplén	Mezőkövesd	0102/203	régészeti lelőhely	16085	<u>Bosnyák-domb</u>
Borsod-Abaúj-Zemplén	Mezőkövesd	0102/204	régészeti lelőhely	16085	<u>Bosnyák-domb</u>
Borsod-Abaúj-Zemplén	Mezőkövesd	0102/205	régészeti lelőhely	16085	<u>Bosnyák-domb</u>
Borsod-Abaúj-Zemplén	Mezőkövesd	0102/206	régészeti lelőhely	16085	<u>Bosnyák-domb</u>
Borsod-Abaúj-Zemplén	Mezőkövesd	0102/207	régészeti lelőhely	16085	<u>Bosnyák-domb</u>
Borsod-Abaúj-Zemplén	Mezőkövesd	0102/208	régészeti lelőhely	16085	<u>Bosnyák-domb</u>
Borsod-Abaúj-Zemplén	Mezőkövesd	0102/209	régészeti lelőhely	16085	<u>Bosnyák-domb</u>
Borsod-Abaúj-Zemplén	Mezőkövesd	0102/210	régészeti lelőhely	16085	<u>Bosnyák-domb</u>
Borsod-Abaúj-Zemplén	Mezőkövesd	0102/211	régészeti lelőhely	16085	<u>Bosnyák-domb</u>
Borsod-Abaúj-Zemplén	Mezőkövesd	0102/212	régészeti lelőhely	16085	<u>Bosnyák-domb</u>
Borsod-Abaúj-Zemplén	Mezőkövesd	0102/213	régészeti lelőhely	16085	<u>Bosnyák-domb</u>
Borsod-Abaúj-Zemplén	Mezőkövesd	0102/214	régészeti lelőhely	16085	<u>Bosnyák-domb</u>

Borsod-Abauj-Zemplén	Mezőkövesd	0102/215	régészeti lelőhely	16085	<u>Bosnyák-domb</u>
Borsod-Abauj-Zemplén	Mezőkövesd	0102/216	régészeti lelőhely	16085	<u>Bosnyák-domb</u>
Borsod-Abauj-Zemplén	Mezőkövesd	0102/26	régészeti lelőhely	16085	<u>Bosnyák-domb</u>
Borsod-Abauj-Zemplén	Mezőkövesd	0102/27	régészeti lelőhely	16085	<u>Bosnyák-domb</u>
Borsod-Abauj-Zemplén	Mezőkövesd	0102/28	régészeti lelőhely	16085	<u>Bosnyák-domb</u>
Borsod-Abauj-Zemplén	Mezőkövesd	0102/29	régészeti lelőhely	16085	<u>Bosnyák-domb</u>
Borsod-Abauj-Zemplén	Mezőkövesd	0102/30	régészeti lelőhely	16085	<u>Bosnyák-domb</u>
Borsod-Abauj-Zemplén	Mezőkövesd	0102/31	régészeti lelőhely	16085	<u>Bosnyák-domb</u>
Borsod-Abauj-Zemplén	Mezőkövesd	0102/57	régészeti lelőhely	16085	<u>Bosnyák-domb</u>
Borsod-Abauj-Zemplén	Mezőkövesd	0102/58	régészeti lelőhely	16085	<u>Bosnyák-domb</u>
Borsod-Abauj-Zemplén	Mezőkövesd	011/1	régészeti lelőhely	30975	<u>Meleg-oldal</u>
Borsod-Abauj-Zemplén	Mezőkövesd	011/2	régészeti lelőhely	30975	<u>Meleg-oldal</u>
Borsod-Abauj-Zemplén	Mezőkövesd	012/1	régészeti lelőhely	30975	<u>Meleg-oldal</u>
Borsod-Abauj-Zemplén	Mezőkövesd	012/2	régészeti lelőhely	30975	<u>Meleg-oldal</u>
				30976	<u>Nagy-ferdő</u>
Borsod-Abauj-Zemplén	Mezőkövesd	014	régészeti lelőhely	89937	<u>Vasút alja-dűlő</u>
Borsod-Abauj-Zemplén	Mezőkövesd	015	régészeti lelőhely	16079	<u>Húsüzem</u>
Borsod-Abauj-Zemplén	Mezőkövesd	017/1	régészeti lelőhely	16080	<u>Görbe utca</u>
Borsod-Abauj-Zemplén	Mezőkövesd	017/10	régészeti lelőhely	16079	<u>Húsüzem</u>
Borsod-Abauj-Zemplén	Mezőkövesd	017/11	régészeti lelőhely	16079	<u>Húsüzem</u>
Borsod-Abauj-Zemplén	Mezőkövesd	017/2	régészeti lelőhely	16080	<u>Görbe utca</u>
Borsod-Abauj-	Mezőkövesd	017/4	régészeti	16079	<u>Húsüzem</u>

Zemplén			lelőhely		
Borsod-Abaúj-Zemplén	Mezőkövesd	017/9	régészeti lelőhely	16080	<u>Görbe utca</u>
Borsod-Abaúj-Zemplén	Mezőkövesd	018	régészeti lelőhely	16080	<u>Görbe utca</u>
Borsod-Abaúj-Zemplén	Mezőkövesd	0185	régészeti lelőhely	87161	<u>Klementina 1</u>
Borsod-Abaúj-Zemplén	Mezőkövesd	0186/94	régészeti lelőhely	85037	<u>Csárdaoldal</u>
				87161	<u>Klementina 1</u>
				87163	<u>Kútház dűlő</u>
Borsod-Abaúj-Zemplén	Mezőkövesd	0186/97	régészeti lelőhely	85037	<u>Csárdaoldal</u>
Borsod-Abaúj-Zemplén	Mezőkövesd	0186/98	régészeti lelőhely	85037	<u>Csárdaoldal</u>
				87667	<u>Klementina Kelet</u>
Borsod-Abaúj-Zemplén	Mezőkövesd	0188	régészeti lelőhely	87163	<u>Kútház dűlő</u>
Borsod-Abaúj-Zemplén	Mezőkövesd	0189/1	régészeti lelőhely	87185	<u>Csárda rét</u>
Borsod-Abaúj-Zemplén	Mezőkövesd	0189/2	régészeti lelőhely	87185	<u>Csárda rét</u>
Borsod-Abaúj-Zemplén	Mezőkövesd	0189/3	régészeti lelőhely	87185	<u>Csárda rét</u>
Borsod-Abaúj-Zemplén	Mezőkövesd	019/6	régészeti lelőhely	16080	<u>Görbe utca</u>
Borsod-Abaúj-Zemplén	Mezőkövesd	0197	régészeti lelőhely	87667	<u>Klementina Kelet</u>
Borsod-Abaúj-Zemplén	Mezőkövesd	0198	régészeti lelőhely	87667	<u>Klementina Kelet</u>
Borsod-Abaúj-Zemplén	Mezőkövesd	02	régészeti lelőhely	30976	<u>Nagy-fertő</u>
				89923	<u>Nagy-Fertő 1.</u>
				89937	<u>Vasút alja-dűlő</u>
Borsod-Abaúj-Zemplén	Mezőkövesd	020/1	régészeti lelőhely	16079	<u>Húsüzem</u>
Borsod-Abaúj-Zemplén	Mezőkövesd	0203/49	régészeti lelőhely	89921	<u>Vadlencsés IV.</u>
Borsod-Abaúj-Zemplén	Mezőkövesd	0208	régészeti lelőhely	89915	<u>Vadlencsés I.</u>
				89917	<u>Vadlencsés II.</u>
				89919	<u>Vadlencsés III.</u>
				89921	<u>Vadlencsés IV.</u>

Borsod-Abaúj-Zemplén	Mezőkövesd	0209	régészeti lelőhely	89915	<u>Vadlencsés I.</u>
				89917	<u>Vadlencsés II.</u>
				89919	<u>Vadlencsés III.</u>
				89921	<u>Vadlencsés IV.</u>
Borsod-Abaúj-Zemplén	Mezőkövesd	021/11	régészeti lelőhely	16079	<u>Hűsüzem</u>
Borsod-Abaúj-Zemplén	Mezőkövesd	021/15	régészeti lelőhely	16079	<u>Hűsüzem</u>
Borsod-Abaúj-Zemplén	Mezőkövesd	021/16	régészeti lelőhely	16079	<u>Hűsüzem</u>
Borsod-Abaúj-Zemplén	Mezőkövesd	0210/1	régészeti lelőhely	89915	<u>Vadlencsés I.</u>
				89917	<u>Vadlencsés II.</u>
				89919	<u>Vadlencsés III.</u>
				89921	<u>Vadlencsés IV.</u>
Borsod-Abaúj-Zemplén	Mezőkövesd	0210/2	régészeti lelőhely	89919	<u>Vadlencsés III.</u>
Borsod-Abaúj-Zemplén	Mezőkövesd	0220	régészeti lelőhely	62116	<u>Repülőtér</u>
Borsod-Abaúj-Zemplén	Mezőkövesd	0222/1	régészeti lelőhely	62116	<u>Repülőtér</u>
Borsod-Abaúj-Zemplén	Mezőkövesd	0222/2	régészeti lelőhely	62116	<u>Repülőtér</u>
Borsod-Abaúj-Zemplén	Mezőkövesd	0223	régészeti lelőhely	62116	<u>Repülőtér</u>
Borsod-Abaúj-Zemplén	Mezőkövesd	0227/1	régészeti lelőhely	16795	<u>Homokbánya</u>
Borsod-Abaúj-Zemplén	Mezőkövesd	0227/2	régészeti lelőhely	16795	<u>Homokbánya</u>
Borsod-Abaúj-Zemplén	Mezőkövesd	0246/1	régészeti lelőhely	16087	<u>Kútszög-dűlő</u>
				16807	<u>M3-as autópálya ásatások 7.sz. lh.</u>
				75387	<u>Borjú út</u>
Borsod-Abaúj-Zemplén	Mezőkövesd	0246/2	régészeti lelőhely	16087	<u>Kútszög-dűlő</u>
				16807	<u>M3-as autópálya ásatások 7.sz. lh.</u>
				21117	<u>Mocsolyás-M3-as 71. lelőhely</u>
				75387	<u>Borjú út</u>
Borsod-Abaúj-Zemplén	Mezőkövesd	0246/3	régészeti lelőhely	21117	<u>Mocsolyás-M3-as 71. lelőhely</u>

Borsod-Abaúj-Zemplén	Mezőkövesd	0246/4	régészeti lelőhely	21117	<u>Mocsolyás-M3-as 71. lelőhely</u>
Borsod-Abaúj-Zemplén	Mezőkövesd	0246/5	régészeti lelőhely	16087	<u>Kütszög-dűlő</u>
				16089	<u>"Bennteleki" homokbánya</u>
				16807	<u>M3-as autópálya ásatások 7.sz. lh.</u>
				21117	<u>Mocsolyás-M3-as 71. lelőhely</u>
Borsod-Abaúj-Zemplén	Mezőkövesd	0253	régészeti lelőhely	16795	<u>Homokbánya</u>
				21117	<u>Mocsolyás-M3-as 71. lelőhely</u>
Borsod-Abaúj-Zemplén	Mezőkövesd	0256/1	régészeti lelőhely	21103	<u>Gazdaszomorító II.</u>
Borsod-Abaúj-Zemplén	Mezőkövesd	0256/2	régészeti lelőhely	21103	<u>Gazdaszomorító II.</u>
Borsod-Abaúj-Zemplén	Mezőkövesd	0256/4	régészeti lelőhely	87207	<u>Gazdaszomorító</u>
Borsod-Abaúj-Zemplén	Mezőkövesd	0257/2	régészeti lelőhely	87207	<u>Gazdaszomorító</u>
Borsod-Abaúj-Zemplén	Mezőkövesd	0258/14	régészeti lelőhely	87207	<u>Gazdaszomorító</u>
Borsod-Abaúj-Zemplén	Mezőkövesd	0258/4	régészeti lelőhely	87207	<u>Gazdaszomorító</u>
Borsod-Abaúj-Zemplén	Mezőkövesd	0264/1	régészeti lelőhely	16097	<u>Gazdaszomorító</u>
Borsod-Abaúj-Zemplén	Mezőkövesd	0264/3	régészeti lelőhely	16097	<u>Gazdaszomorító</u>
Borsod-Abaúj-Zemplén	Mezőkövesd	0264/4	régészeti lelőhely	16097	<u>Gazdaszomorító</u>
Borsod-Abaúj-Zemplén	Mezőkövesd	0265	régészeti lelőhely	16097	<u>Gazdaszomorító</u>
Borsod-Abaúj-Zemplén	Mezőkövesd	0266/4	régészeti lelőhely	16097	<u>Gazdaszomorító</u>
Borsod-Abaúj-Zemplén	Mezőkövesd	0269/3	régészeti lelőhely	16091	<u>Csörsz-árok</u>
Borsod-Abaúj-Zemplén	Mezőkövesd	0269/4	régészeti lelőhely	16091	<u>Csörsz-árok</u>
Borsod-Abaúj-Zemplén	Mezőkövesd	0270	régészeti lelőhely	16091	<u>Csörsz-árok</u>
				16097	<u>Gazdaszomorító</u>
Borsod-Abaúj-	Mezőkövesd	0273/10	régészeti	16097	<u>Gazdaszomorító</u>

Zemplén			lelőhely		
Borsod-Abaúj-Zemplén	Mezőkövesd	0273/9	régészeti lelőhely	16097	<u>Czardaszomorító</u>
Borsod-Abaúj-Zemplén	Mezőkövesd	0279/14	régészeti lelőhely	16091	<u>Csörsz-árok</u>
Borsod-Abaúj-Zemplén	Mezőkövesd	0280	régészeti lelőhely	16091	<u>Csörsz-árok</u>
Borsod-Abaúj-Zemplén	Mezőkövesd	0281	régészeti lelőhely	16091	<u>Csörsz-árok</u>
Borsod-Abaúj-Zemplén	Mezőkövesd	0282/10	régészeti lelőhely	16091	<u>Csörsz-árok</u>
Borsod-Abaúj-Zemplén	Mezőkövesd	0284/10	régészeti lelőhely	92301	<u>Modine</u>
Borsod-Abaúj-Zemplén	Mezőkövesd	0284/11	régészeti lelőhely	92301	<u>Modine</u>
Borsod-Abaúj-Zemplén	Mezőkövesd	0284/6	régészeti lelőhely	92301	<u>Modine</u>
Borsod-Abaúj-Zemplén	Mezőkövesd	0284/8	régészeti lelőhely	92301	<u>Modine</u>
Borsod-Abaúj-Zemplén	Mezőkövesd	0284/9	régészeti lelőhely	75377	<u>Kánya-Patak, Észak</u>
Borsod-Abaúj-Zemplén	Mezőkövesd	0285/13	régészeti lelőhely	89923	<u>Nagy-Fertő 1.</u>
Borsod-Abaúj-Zemplén	Mezőkövesd	0285/2	régészeti lelőhely	89923	<u>Nagy-Fertő 1.</u>
Borsod-Abaúj-Zemplén	Mezőkövesd	0286	régészeti lelőhely	89923	<u>Nagy-Fertő 1.</u>
Borsod-Abaúj-Zemplén	Mezőkövesd	0287/11	régészeti lelőhely	70327	<u>M3 - 78. lh. (Nagy-fertő)</u>
Borsod-Abaúj-Zemplén	Mezőkövesd	0287/12	régészeti lelőhely	70327	<u>M3 - 78. lh. (Nagy-fertő)</u>
Borsod-Abaúj-Zemplén	Mezőkövesd	0287/23	régészeti lelőhely	30976	<u>Nagy-fertő</u>
Borsod-Abaúj-Zemplén	Mezőkövesd	0287/24	régészeti lelőhely	30976	<u>Nagy-fertő</u>
Borsod-Abaúj-Zemplén	Mezőkövesd	0287/25	régészeti lelőhely	30976	<u>Nagy-fertő</u>
Borsod-Abaúj-Zemplén	Mezőkövesd	0288	régészeti lelőhely	30976	<u>Nagy-fertő</u>
Borsod-Abaúj-Zemplén	Mezőkövesd	0289	régészeti lelőhely	16091	<u>Csörsz-árok</u>
				21104	<u>Halom oldal</u>

				30976	<u>Nagy-fertő</u>
Borsod-Abaúj-Zemplén	Mezőkövesd	0292/2	régészeti lelőhely	16367	<u>Vizes-Nyilas-dűlő</u>
				16368	<u>Halom alja-dűlő</u>
Borsod-Abaúj-Zemplén	Mezőkövesd	0293/1	régészeti lelőhely	16367	<u>Vizes-Nyilas-dűlő</u>
Borsod-Abaúj-Zemplén	Mezőkövesd	0294/1	régészeti lelőhely	16095	<u>M3-as autópálya 6. lelőhely-Mocsolyás</u>
				21117	<u>Mocsolyás-M3-as 71. lelőhely</u>
Borsod-Abaúj-Zemplén	Mezőkövesd	0294/2	régészeti lelőhely	16095	<u>M3-as autópálya 6. lelőhely-Mocsolyás</u>
				21117	<u>Mocsolyás-M3-as 71. lelőhely</u>
Borsod-Abaúj-Zemplén	Mezőkövesd	03/2	régészeti lelőhely	89923	<u>Nagy-Fertő 1.</u>
Borsod-Abaúj-Zemplén	Mezőkövesd	0300/3	régészeti lelőhely	16367	<u>Vizes-Nyilas-dűlő</u>
Borsod-Abaúj-Zemplén	Mezőkövesd	0302/2	régészeti lelőhely	16860	<u>MOL 24. lh.</u>
Borsod-Abaúj-Zemplén	Mezőkövesd	0302/3	régészeti lelőhely	16860	<u>MOL 24. lh.</u>
				32133	<u>Halommal szemben vagy Halomtól D-re</u>
Borsod-Abaúj-Zemplén	Mezőkövesd	0302/4	régészeti lelőhely	16860	<u>MOL 24. lh.</u>
Borsod-Abaúj-Zemplén	Mezőkövesd	0302/5	régészeti lelőhely	16860	<u>MOL 24. lh.</u>
Borsod-Abaúj-Zemplén	Mezőkövesd	0309/2	régészeti lelőhely	16366	<u>Határra járó</u>
Borsod-Abaúj-Zemplén	Mezőkövesd	0310	régészeti lelőhely	16367	<u>Vizes-Nyilas-dűlő</u>
Borsod-Abaúj-Zemplén	Mezőkövesd	0312/7	régészeti lelőhely	21104	<u>Halom oldal</u>
				90297	<u>Halom- oldal 2. lh.</u>
Borsod-Abaúj-Zemplén	Mezőkövesd	0314/4	régészeti lelőhely	71345	<u>Halomoldal-dűlő</u>
Borsod-Abaúj-Zemplén	Mezőkövesd	0316/1	régészeti lelőhely	16369	<u>Malom alja-dűlő</u>
				80329	<u>Halom- domb</u>
Borsod-Abaúj-Zemplén	Mezőkövesd	0316/2	régészeti lelőhely	16369	<u>Malom alja-dűlő</u>
Borsod-Abaúj-Zemplén	Mezőkövesd	0318/2	régészeti lelőhely	71345	<u>Halomoldal-dűlő</u>

Rei
FH

Borsod-Abaúj-Zemplén	Mezőkövesd	0321	régészeti lelőhely	91017	<u>Szilhát</u>
Borsod-Abaúj-Zemplén	Mezőkövesd	0322/1	régészeti lelőhely	34374	<u>Határra járó II.</u>
Borsod-Abaúj-Zemplén	Mezőkövesd	0322/4	régészeti lelőhely	91017	<u>Szilhát</u>
Borsod-Abaúj-Zemplén	Mezőkövesd	0322/5	régészeti lelőhely	91017	<u>Szilhát</u>
Borsod-Abaúj-Zemplén	Mezőkövesd	0322/6	régészeti lelőhely	91017	<u>Szilhát</u>
Borsod-Abaúj-Zemplén	Mezőkövesd	0323	régészeti lelőhely	34374	<u>Határra járó II.</u>
Borsod-Abaúj-Zemplén	Mezőkövesd	0324	régészeti lelőhely	16367	<u>Vizes-Nyilas-dűlő</u>
				34374	<u>Határra járó II.</u>
Borsod-Abaúj-Zemplén	Mezőkövesd	0325	régészeti lelőhely	16367	<u>Vizes-Nyilas-dűlő</u>
Borsod-Abaúj-Zemplén	Mezőkövesd	0326	régészeti lelőhely	16366	<u>Határra járó</u>
				16367	<u>Vizes-Nyilas-dűlő</u>
Borsod-Abaúj-Zemplén	Mezőkövesd	0363/1	régészeti lelőhely	16370	<u>Nagy szállás-dűlő</u>
Borsod-Abaúj-Zemplén	Mezőkövesd	0363/11	régészeti lelőhely	16370	<u>Nagy szállás-dűlő</u>
Borsod-Abaúj-Zemplén	Mezőkövesd	0363/12	régészeti lelőhely	16370	<u>Nagy szállás-dűlő</u>
Borsod-Abaúj-Zemplén	Mezőkövesd	0363/6	régészeti lelőhely	16370	<u>Nagy szállás-dűlő</u>
Borsod-Abaúj-Zemplén	Mezőkövesd	0365/2	régészeti lelőhely	16095	<u>M3-as autópálya 6. lelőhely-Mocsolyás</u>
				21117	<u>Mocsolyás-M3-as 71. lelőhely</u>
Borsod-Abaúj-Zemplén	Mezőkövesd	0365/3	régészeti lelőhely	71345	<u>Halomoldal-dűlő</u>
Borsod-Abaúj-Zemplén	Mezőkövesd	0365/5	régészeti lelőhely	16370	<u>Nagy szállás-dűlő</u>
Borsod-Abaúj-Zemplén	Mezőkövesd	0365/8	régészeti lelőhely	16370	<u>Nagy szállás-dűlő</u>
				30829	<u>Patakra járó dűlő</u>
Borsod-Abaúj-Zemplén	Mezőkövesd	0365/9	régészeti lelőhely	30829	<u>Patakra járó dűlő</u>
Borsod-Abaúj-Zemplén	Mezőkövesd	0371/1	régészeti lelőhely	16091	<u>Csörsz-árok</u>
Borsod-Abaúj-Zemplén	Mezőkövesd	0372/1	régészeti lelőhely	16091	<u>Csörsz-árok</u>

16091
K

Zemplén			lelőhely		
Borsod-Abaúj-Zemplén	Mezőkövesd	0380/4	régészeti lelőhely	16093	<u>M3-as autópálya 4. lelőhely</u>
Borsod-Abaúj-Zemplén	Mezőkövesd	0380/5	régészeti lelőhely	16093	<u>M3-as autópálya 4. lelőhely</u>
Borsod-Abaúj-Zemplén	Mezőkövesd	0380/6	régészeti lelőhely	16094	<u>M3-as autópálya 3. lelőhely</u>
Borsod-Abaúj-Zemplén	Mezőkövesd	0380/7	régészeti lelőhely	16094	<u>M3-as autópálya 3. lelőhely</u>
Borsod-Abaúj-Zemplén	Mezőkövesd	0381	régészeti lelőhely	16091	<u>Csörsz-árok</u>
				16093	<u>M3-as autópálya 4. lelőhely</u>
				16094	<u>M3-as autópálya 3. lelőhely</u>
Borsod-Abaúj-Zemplén	Mezőkövesd	0395/10	régészeti lelőhely	16093	<u>M3-as autópálya 4. lelőhely</u>
Borsod-Abaúj-Zemplén	Mezőkövesd	0395/11	régészeti lelőhely	16093	<u>M3-as autópálya 4. lelőhely</u>
Borsod-Abaúj-Zemplén	Mezőkövesd	0395/12	régészeti lelőhely	16093	<u>M3-as autópálya 4. lelőhely</u>
Borsod-Abaúj-Zemplén	Mezőkövesd	0395/2	régészeti lelőhely	16093	<u>M3-as autópálya 4. lelőhely</u>
Borsod-Abaúj-Zemplén	Mezőkövesd	0395/3	régészeti lelőhely	16093	<u>M3-as autópálya 4. lelőhely</u>
				16371	<u>Gulya-tó melleke</u>
Borsod-Abaúj-Zemplén	Mezőkövesd	0395/4	régészeti lelőhely	16093	<u>M3-as autópálya 4. lelőhely</u>
Borsod-Abaúj-Zemplén	Mezőkövesd	0395/5	régészeti lelőhely	16093	<u>M3-as autópálya 4. lelőhely</u>
Borsod-Abaúj-Zemplén	Mezőkövesd	0395/6	régészeti lelőhely	16093	<u>M3-as autópálya 4. lelőhely</u>
Borsod-Abaúj-Zemplén	Mezőkövesd	0395/7	régészeti lelőhely	16093	<u>M3-as autópálya 4. lelőhely</u>
Borsod-Abaúj-Zemplén	Mezőkövesd	0395/8	régészeti lelőhely	16093	<u>M3-as autópálya 4. lelőhely</u>
Borsod-Abaúj-Zemplén	Mezőkövesd	0395/9	régészeti lelőhely	16093	<u>M3-as autópálya 4. lelőhely</u>
Borsod-Abaúj-Zemplén	Mezőkövesd	0412/7	régészeti lelőhely	87679	<u>Szedres Nyugat</u>
				87681	<u>Hármas- határ</u>
Borsod-Abaúj-Zemplén	Mezőkövesd	0412/8	régészeti lelőhely	87679	<u>Szedres Nyugat</u>
				87681	<u>Hármas- határ</u>

Borsod-Abaúj-Zemplén	Mezőkövesd	0415	régészeti lelőhely	87675	<u>Farmosi- útra- járó-dűlő II.</u>
				87677	<u>Farmosi- útra- járó-dűlő III.</u>
Borsod-Abaúj-Zemplén	Mezőkövesd	0428/10	régészeti lelőhely	85395	<u>Lencsehát (Nagy- gvep)</u>
Borsod-Abaúj-Zemplén	Mezőkövesd	0428/11	régészeti lelőhely	85395	<u>Lencsehát (Nagy- gvep)</u>
Borsod-Abaúj-Zemplén	Mezőkövesd	0428/12	régészeti lelőhely	85395	<u>Lencsehát (Nagy- gvep)</u>
Borsod-Abaúj-Zemplén	Mezőkövesd	0428/13	régészeti lelőhely	85395	<u>Lencsehát (Nagy- gvep)</u>
Borsod-Abaúj-Zemplén	Mezőkövesd	0434/20	régészeti lelőhely	87673	<u>Farmosi- útra- járó-dűlő I.</u>
Borsod-Abaúj-Zemplén	Mezőkövesd	0434/21	régészeti lelőhely	16371	<u>Gulya-tó melleke</u>
Borsod-Abaúj-Zemplén	Mezőkövesd	0434/5	régészeti lelőhely	16371	<u>Gulya-tó melleke</u>
				16373	<u>Kukoricás</u>
Borsod-Abaúj-Zemplén	Mezőkövesd	0436	régészeti lelőhely	16371	<u>Gulya-tó melleke</u>
Borsod-Abaúj-Zemplén	Mezőkövesd	0437	régészeti lelőhely	16371	<u>Gulya-tó melleke</u>
				87673	<u>Farmosi- útra- járó-dűlő I.</u>
				87675	<u>Farmosi- útra- járó-dűlő II.</u>
				87677	<u>Farmosi- útra- járó-dűlő III.</u>
Borsod-Abaúj-Zemplén	Mezőkövesd	0439/1	régészeti lelőhely	16371	<u>Gulya-tó melleke</u>
Borsod-Abaúj-Zemplén	Mezőkövesd	0439/2	régészeti lelőhely	16371	<u>Gulya-tó melleke</u>
				16373	<u>Kukoricás</u>
Borsod-Abaúj-Zemplén	Mezőkövesd	0440/10	régészeti lelőhely	16092	<u>M3-as autópálya I. lelőhely</u>
				21105	<u>Mezőkövesd II. kavicsbánya</u>
Borsod-Abaúj-Zemplén	Mezőkövesd	0440/3	régészeti lelőhely	16373	<u>Kukoricás</u>
Borsod-Abaúj-Zemplén	Mezőkövesd	0440/4	régészeti lelőhely	16372	<u>Kukoricás</u>
				16373	<u>Kukoricás</u>
Borsod-Abaúj-Zemplén	Mezőkövesd	0440/5	régészeti	16372	<u>Kukoricás</u>

Zemplén			lelőhely	16373	<u>Kukoricás</u>
				35559	<u>Gulya-tó melléke II.</u>
Borsod-Abauj-Zemplén	Mezőkövesd	0440/6	régészeti lelőhely	16372	<u>Kukoricás</u>
				16373	<u>Kukoricás</u>
				35559	<u>Gulya-tó melléke II.</u>
Borsod-Abauj-Zemplén	Mezőkövesd	0440/7	régészeti lelőhely	16372	<u>Kukoricás</u>
				16373	<u>Kukoricás</u>
Borsod-Abauj-Zemplén	Mezőkövesd	0440/8	régészeti lelőhely	16092	<u>M3-as autópálya 1. lelőhely</u>
				16372	<u>Kukoricás</u>
				16373	<u>Kukoricás</u>
Borsod-Abauj-Zemplén	Mezőkövesd	0440/9	régészeti lelőhely	16092	<u>M3-as autópálya 1. lelőhely</u>
				16093	<u>M3-as autópálya 4. lelőhely</u>
				16094	<u>M3-as autópálya 3. lelőhely</u>
Borsod-Abauj-Zemplén	Mezőkövesd	0441/1	régészeti lelőhely	21105	<u>Mezőkövesd II. kavicsbánya</u>
Borsod-Abauj-Zemplén	Mezőkövesd	0441/2	régészeti lelőhely	16371	<u>Gulya-tó melléke</u>
Borsod-Abauj-Zemplén	Mezőkövesd	0444/2	régészeti lelőhely	16094	<u>M3-as autópálya 3. lelőhely</u>
				87191	<u>Csörsz-árok-dűlő</u>
Borsod-Abauj-Zemplén	Mezőkövesd	0444/3	régészeti lelőhely	16094	<u>M3-as autópálya 3. lelőhely</u>
Borsod-Abauj-Zemplén	Mezőkövesd	0451/1	régészeti lelőhely	21105	<u>Mezőkövesd II. kavicsbánya</u>
Borsod-Abauj-Zemplén	Mezőkövesd	0453/1	régészeti lelőhely	16091	<u>Csörsz-árok</u>
				87671	<u>Vasút alja Kelet</u>
Borsod-Abauj-Zemplén	Mezőkövesd	0453/2	régészeti lelőhely	87669	<u>Nagy- fertő Dél</u>
Borsod-Abauj-Zemplén	Mezőkövesd	0454	régészeti lelőhely	87671	<u>Vasút alja Kelet</u>
Borsod-Abauj-Zemplén	Mezőkövesd	0455	régészeti lelőhely	87669	<u>Nagy- fertő Dél</u>
Borsod-Abauj-Zemplén	Mezőkövesd	0456/1	régészeti lelőhely	30976	<u>Nagy-fertő</u>
Borsod-Abauj-Zemplén	Mezőkövesd	0456/2	régészeti lelőhely	30976	<u>Nagy-fertő</u>

16091
87671

Borsod-Abaúj-Zemplén	Mezőkövesd	0456/3	régészeti lelőhely	30976	<u>Nagy-fertő</u>
				87669	<u>Nagy- fertő Dél</u>
				89937	<u>Vasút alja-dűlő</u>
Borsod-Abaúj-Zemplén	Mezőkövesd	0460	régészeti lelőhely	28710	<u>Jeges és Ostoros (I.)</u>
Borsod-Abaúj-Zemplén	Mezőkövesd	07/1	régészeti lelőhely	16079	<u>Húsüzem</u>
Borsod-Abaúj-Zemplén	Mezőkövesd	07/2	régészeti lelőhely	16079	<u>Húsüzem</u>
Borsod-Abaúj-Zemplén	Mezőkövesd	11214/1	régészeti lelőhely	31242	<u>Jobb parti-dűlő</u>
Borsod-Abaúj-Zemplén	Mezőkövesd	11426/3	régészeti lelőhely	16085	<u>Bosnyák-domb</u>
Borsod-Abaúj-Zemplén	Mezőkövesd	11426/4	régészeti lelőhely	16085	<u>Bosnyák-domb</u>
Borsod-Abaúj-Zemplén	Mezőkövesd	11428/2	régészeti lelőhely	16085	<u>Bosnyák-domb</u>
Borsod-Abaúj-Zemplén	Mezőkövesd	11428/4	régészeti lelőhely	16085	<u>Bosnyák-domb</u>
Borsod-Abaúj-Zemplén	Mezőkövesd	11430/1	régészeti lelőhely	16085	<u>Bosnyák-domb</u>
Borsod-Abaúj-Zemplén	Mezőkövesd	11430/2	régészeti lelőhely	16085	<u>Bosnyák-domb</u>
Borsod-Abaúj-Zemplén	Mezőkövesd	11431	régészeti lelőhely	16085	<u>Bosnyák-domb</u>
Borsod-Abaúj-Zemplén	Mezőkövesd	11433/1	régészeti lelőhely	16085	<u>Bosnyák-domb</u>
Borsod-Abaúj-Zemplén	Mezőkövesd	11433/2	régészeti lelőhely	16085	<u>Bosnyák-domb</u>
Borsod-Abaúj-Zemplén	Mezőkövesd	11434	régészeti lelőhely	16085	<u>Bosnyák-domb</u>
Borsod-Abaúj-Zemplén	Mezőkövesd	11435	régészeti lelőhely	16085	<u>Bosnyák-domb</u>
Borsod-Abaúj-Zemplén	Mezőkövesd	11436	régészeti lelőhely	16085	<u>Bosnyák-domb</u>
Borsod-Abaúj-Zemplén	Mezőkövesd	11437	régészeti lelőhely	16085	<u>Bosnyák-domb</u>
Borsod-Abaúj-Zemplén	Mezőkövesd	11439	régészeti lelőhely	16085	<u>Bosnyák-domb</u>
Borsod-Abaúj-Zemplén	Mezőkövesd	11441	régészeti lelőhely	16085	<u>Bosnyák-domb</u>

Borsod-Abaúj-Zemplén	Mezőkövesd	11442	régészeti lelőhely	16085	<u>Bosnyák-domb</u>
Borsod-Abaúj-Zemplén	Mezőkövesd	11443	régészeti lelőhely	16085	<u>Bosnyák-domb</u>
Borsod-Abaúj-Zemplén	Mezőkövesd	11444	régészeti lelőhely	16085	<u>Bosnyák-domb</u>
Borsod-Abaúj-Zemplén	Mezőkövesd	11445	régészeti lelőhely	16085	<u>Bosnyák-domb</u>
Borsod-Abaúj-Zemplén	Mezőkövesd	11446	régészeti lelőhely	16085	<u>Bosnyák-domb</u>
Borsod-Abaúj-Zemplén	Mezőkövesd	11447	régészeti lelőhely	16085	<u>Bosnyák-domb</u>
Borsod-Abaúj-Zemplén	Mezőkövesd	11448	régészeti lelőhely	16085	<u>Bosnyák-domb</u>
Borsod-Abaúj-Zemplén	Mezőkövesd	11449/1	régészeti lelőhely	16085	<u>Bosnyák-domb</u>
Borsod-Abaúj-Zemplén	Mezőkövesd	11449/2	régészeti lelőhely	16085	<u>Bosnyák-domb</u>
Borsod-Abaúj-Zemplén	Mezőkövesd	11450	régészeti lelőhely	16085	<u>Bosnyák-domb</u>
Borsod-Abaúj-Zemplén	Mezőkövesd	11456	régészeti lelőhely	16085	<u>Bosnyák-domb</u>
Borsod-Abaúj-Zemplén	Mezőkövesd	11457	régészeti lelőhely	16085	<u>Bosnyák-domb</u>
Borsod-Abaúj-Zemplén	Mezőkövesd	11461	régészeti lelőhely	16085	<u>Bosnyák-domb</u>
Borsod-Abaúj-Zemplén	Mezőkövesd	11462	régészeti lelőhely	16085	<u>Bosnyák-domb</u>
Borsod-Abaúj-Zemplén	Mezőkövesd	11463/1	régészeti lelőhely	16085	<u>Bosnyák-domb</u>
Borsod-Abaúj-Zemplén	Mezőkövesd	11463/2	régészeti lelőhely	16085	<u>Bosnyák-domb</u>
Borsod-Abaúj-Zemplén	Mezőkövesd	11463/3	régészeti lelőhely	16085	<u>Bosnyák-domb</u>
Borsod-Abaúj-Zemplén	Mezőkövesd	11464	régészeti lelőhely	16085	<u>Bosnyák-domb</u>
Borsod-Abaúj-Zemplén	Mezőkövesd	11465	régészeti lelőhely	16085	<u>Bosnyák-domb</u>
Borsod-Abaúj-Zemplén	Mezőkövesd	11466	régészeti lelőhely	16085	<u>Bosnyák-domb</u>
Borsod-Abaúj-Zemplén	Mezőkövesd	11467	régészeti lelőhely	16085	<u>Bosnyák-domb</u>

Borsod-Abaúj-Zemplén	Mezőkövesd	11468	régészeti lelőhely	16085	<u>Bosnyák-domb</u>
Borsod-Abaúj-Zemplén	Mezőkövesd	11469	régészeti lelőhely	16085	<u>Bosnyák-domb</u>
Borsod-Abaúj-Zemplén	Mezőkövesd	11470/1	régészeti lelőhely	16085	<u>Bosnyák-domb</u>
Borsod-Abaúj-Zemplén	Mezőkövesd	11470/2	régészeti lelőhely	16085	<u>Bosnyák-domb</u>
Borsod-Abaúj-Zemplén	Mezőkövesd	11471	régészeti lelőhely	16085	<u>Bosnyák-domb</u>
Borsod-Abaúj-Zemplén	Mezőkövesd	11472	régészeti lelőhely	16085	<u>Bosnyák-domb</u>
Borsod-Abaúj-Zemplén	Mezőkövesd	11473	régészeti lelőhely	16085	<u>Bosnyák-domb</u>
Borsod-Abaúj-Zemplén	Mezőkövesd	11474	régészeti lelőhely	16085	<u>Bosnyák-domb</u>
Borsod-Abaúj-Zemplén	Mezőkövesd	11475	régészeti lelőhely	16085	<u>Bosnyák-domb</u>
Borsod-Abaúj-Zemplén	Mezőkövesd	11476	régészeti lelőhely	16085	<u>Bosnyák-domb</u>
Borsod-Abaúj-Zemplén	Mezőkövesd	11477	régészeti lelőhely	16085	<u>Bosnyák-domb</u>
Borsod-Abaúj-Zemplén	Mezőkövesd	11478	régészeti lelőhely	16085	<u>Bosnyák-domb</u>
Borsod-Abaúj-Zemplén	Mezőkövesd	11481	régészeti lelőhely	16085	<u>Bosnyák-domb</u>
Borsod-Abaúj-Zemplén	Mezőkövesd	11482	régészeti lelőhely	16085	<u>Bosnyák-domb</u>
Borsod-Abaúj-Zemplén	Mezőkövesd	11483/1	régészeti lelőhely	16085	<u>Bosnyák-domb</u>
Borsod-Abaúj-Zemplén	Mezőkövesd	11483/2	régészeti lelőhely	16085	<u>Bosnyák-domb</u>
Borsod-Abaúj-Zemplén	Mezőkövesd	11484/1	régészeti lelőhely	16085	<u>Bosnyák-domb</u>
Borsod-Abaúj-Zemplén	Mezőkövesd	11484/2	régészeti lelőhely	16085	<u>Bosnyák-domb</u>
Borsod-Abaúj-Zemplén	Mezőkövesd	11484/3	régészeti lelőhely	16085	<u>Bosnyák-domb</u>
Borsod-Abaúj-Zemplén	Mezőkövesd	11485	régészeti lelőhely	16085	<u>Bosnyák-domb</u>
Borsod-Abaúj-Zemplén	Mezőkövesd	11486	régészeti lelőhely	16085	<u>Bosnyák-domb</u>

Borsod-Abaúj-Zemplén	Mezőkövesd	11487	régészeti lelőhely	16085	<u>Bosnyák-domb</u>
Borsod-Abaúj-Zemplén	Mezőkövesd	11488/1	régészeti lelőhely	16085	<u>Bosnyák-domb</u>
Borsod-Abaúj-Zemplén	Mezőkövesd	11488/2	régészeti lelőhely	16085	<u>Bosnyák-domb</u>
Borsod-Abaúj-Zemplén	Mezőkövesd	11489/1	régészeti lelőhely	16085	<u>Bosnyák-domb</u>
Borsod-Abaúj-Zemplén	Mezőkövesd	11489/2	régészeti lelőhely	16085	<u>Bosnyák-domb</u>
Borsod-Abaúj-Zemplén	Mezőkövesd	11490/1	régészeti lelőhely	16085	<u>Bosnyák-domb</u>
Borsod-Abaúj-Zemplén	Mezőkövesd	11490/2	régészeti lelőhely	16085	<u>Bosnyák-domb</u>
Borsod-Abaúj-Zemplén	Mezőkövesd	11491	régészeti lelőhely	16085	<u>Bosnyák-domb</u>
Borsod-Abaúj-Zemplén	Mezőkövesd	11492	régészeti lelőhely	16085	<u>Bosnyák-domb</u>
Borsod-Abaúj-Zemplén	Mezőkövesd	11493	régészeti lelőhely	16085	<u>Bosnyák-domb</u>
Borsod-Abaúj-Zemplén	Mezőkövesd	11494	régészeti lelőhely	16085	<u>Bosnyák-domb</u>
Borsod-Abaúj-Zemplén	Mezőkövesd	11495	régészeti lelőhely	16085	<u>Bosnyák-domb</u>
Borsod-Abaúj-Zemplén	Mezőkövesd	11496	régészeti lelőhely	16085	<u>Bosnyák-domb</u>
Borsod-Abaúj-Zemplén	Mezőkövesd	11497	régészeti lelőhely	16085	<u>Bosnyák-domb</u>
Borsod-Abaúj-Zemplén	Mezőkövesd	11498	régészeti lelőhely	16085	<u>Bosnyák-domb</u>
Borsod-Abaúj-Zemplén	Mezőkövesd	11499	régészeti lelőhely	16085	<u>Bosnyák-domb</u>
Borsod-Abaúj-Zemplén	Mezőkövesd	11500	régészeti lelőhely	16085	<u>Bosnyák-domb</u>
Borsod-Abaúj-Zemplén	Mezőkövesd	11501	régészeti lelőhely	16085	<u>Bosnyák-domb</u>
Borsod-Abaúj-Zemplén	Mezőkövesd	11502	régészeti lelőhely	16085	<u>Bosnyák-domb</u>
Borsod-Abaúj-Zemplén	Mezőkövesd	11503	régészeti lelőhely	16085	<u>Bosnyák-domb</u>
Borsod-Abaúj-Zemplén	Mezőkövesd	11504	régészeti lelőhely	16085	<u>Bosnyák-domb</u>

Borsod-Abaúj-Zemplén	Mezőkövesd	11505	régészeti lelőhely	16085	<u>Bosnyák-domb</u>
Borsod-Abaúj-Zemplén	Mezőkövesd	11506	régészeti lelőhely	16085	<u>Bosnyák-domb</u>
Borsod-Abaúj-Zemplén	Mezőkövesd	11507	régészeti lelőhely	16085	<u>Bosnyák-domb</u>
Borsod-Abaúj-Zemplén	Mezőkövesd	11508	régészeti lelőhely	16085	<u>Bosnyák-domb</u>
Borsod-Abaúj-Zemplén	Mezőkövesd	11509	régészeti lelőhely	16085	<u>Bosnyák-domb</u>
Borsod-Abaúj-Zemplén	Mezőkövesd	11510	régészeti lelőhely	16085	<u>Bosnyák-domb</u>
Borsod-Abaúj-Zemplén	Mezőkövesd	11511	régészeti lelőhely	16085	<u>Bosnyák-domb</u>
Borsod-Abaúj-Zemplén	Mezőkövesd	11512/2	régészeti lelőhely	16085	<u>Bosnyák-domb</u>
Borsod-Abaúj-Zemplén	Mezőkövesd	11512/3	régészeti lelőhely	16085	<u>Bosnyák-domb</u>
Borsod-Abaúj-Zemplén	Mezőkövesd	11512/4	régészeti lelőhely	16085	<u>Bosnyák-domb</u>
Borsod-Abaúj-Zemplén	Mezőkövesd	11512/5	régészeti lelőhely	16085	<u>Bosnyák-domb</u>
Borsod-Abaúj-Zemplén	Mezőkövesd	11513	régészeti lelőhely	16085	<u>Bosnyák-domb</u>
Borsod-Abaúj-Zemplén	Mezőkövesd	11514	régészeti lelőhely	16085	<u>Bosnyák-domb</u>
Borsod-Abaúj-Zemplén	Mezőkövesd	11515	régészeti lelőhely	16085	<u>Bosnyák-domb</u>
Borsod-Abaúj-Zemplén	Mezőkövesd	11516	régészeti lelőhely	16085	<u>Bosnyák-domb</u>
Borsod-Abaúj-Zemplén	Mezőkövesd	11517/1	régészeti lelőhely	16085	<u>Bosnyák-domb</u>
Borsod-Abaúj-Zemplén	Mezőkövesd	11517/2	régészeti lelőhely	16085	<u>Bosnyák-domb</u>
Borsod-Abaúj-Zemplén	Mezőkövesd	11518	régészeti lelőhely	16085	<u>Bosnyák-domb</u>
Borsod-Abaúj-Zemplén	Mezőkövesd	11519	régészeti lelőhely	16085	<u>Bosnyák-domb</u>
Borsod-Abaúj-Zemplén	Mezőkövesd	11520	régészeti lelőhely	16085	<u>Bosnyák-domb</u>
Borsod-Abaúj-Zemplén	Mezőkövesd	11521	régészeti lelőhely	16085	<u>Bosnyák-domb</u>

Borsod-Abaúj-Zemplén	Mezőkövesd	11522	régészeti lelőhely	16085	<u>Bosnyák-domb</u>
Borsod-Abaúj-Zemplén	Mezőkövesd	11523	régészeti lelőhely	16085	<u>Bosnyák-domb</u>
Borsod-Abaúj-Zemplén	Mezőkövesd	11524	régészeti lelőhely	16085	<u>Bosnyák-domb</u>
Borsod-Abaúj-Zemplén	Mezőkövesd	11525	régészeti lelőhely	16085	<u>Bosnyák-domb</u>
Borsod-Abaúj-Zemplén	Mezőkövesd	11526	régészeti lelőhely	16085	<u>Bosnyák-domb</u>
Borsod-Abaúj-Zemplén	Mezőkövesd	11527	régészeti lelőhely	16085	<u>Bosnyák-domb</u>
Borsod-Abaúj-Zemplén	Mezőkövesd	11528	régészeti lelőhely	16085	<u>Bosnyák-domb</u>
Borsod-Abaúj-Zemplén	Mezőkövesd	11529	régészeti lelőhely	16085	<u>Bosnyák-domb</u>
Borsod-Abaúj-Zemplén	Mezőkövesd	11530	régészeti lelőhely	16085	<u>Bosnyák-domb</u>
Borsod-Abaúj-Zemplén	Mezőkövesd	11531	régészeti lelőhely	16085	<u>Bosnyák-domb</u>
Borsod-Abaúj-Zemplén	Mezőkövesd	11532	régészeti lelőhely	16085	<u>Bosnyák-domb</u>
Borsod-Abaúj-Zemplén	Mezőkövesd	11533	régészeti lelőhely	16085	<u>Bosnyák-domb</u>
Borsod-Abaúj-Zemplén	Mezőkövesd	11534	régészeti lelőhely	16085	<u>Bosnyák-domb</u>
Borsod-Abaúj-Zemplén	Mezőkövesd	11535	régészeti lelőhely	16085	<u>Bosnyák-domb</u>
Borsod-Abaúj-Zemplén	Mezőkövesd	11536/2	régészeti lelőhely	16085	<u>Bosnyák-domb</u>
Borsod-Abaúj-Zemplén	Mezőkövesd	11537	régészeti lelőhely	16085	<u>Bosnyák-domb</u>
Borsod-Abaúj-Zemplén	Mezőkövesd	11538	régészeti lelőhely	16085	<u>Bosnyák-domb</u>
Borsod-Abaúj-Zemplén	Mezőkövesd	11539	régészeti lelőhely	16085	<u>Bosnyák-domb</u>
Borsod-Abaúj-Zemplén	Mezőkövesd	11540	régészeti lelőhely	16085	<u>Bosnyák-domb</u>
Borsod-Abaúj-Zemplén	Mezőkövesd	11541	régészeti lelőhely	16085	<u>Bosnyák-domb</u>
Borsod-Abaúj-Zemplén	Mezőkövesd	11542	régészeti lelőhely	16085	<u>Bosnyák-domb</u>

Borsod-Abaúj-Zemplén	Mezőkövesd	11543	régészeti lelőhely	16085	<u>Bosnyák-domb</u>
Borsod-Abaúj-Zemplén	Mezőkövesd	11544	régészeti lelőhely	16085	<u>Bosnyák-domb</u>
Borsod-Abaúj-Zemplén	Mezőkövesd	11545	régészeti lelőhely	16085	<u>Bosnyák-domb</u>
Borsod-Abaúj-Zemplén	Mezőkövesd	11546	régészeti lelőhely	16085	<u>Bosnyák-domb</u>
Borsod-Abaúj-Zemplén	Mezőkövesd	11547	régészeti lelőhely	16085	<u>Bosnyák-domb</u>
Borsod-Abaúj-Zemplén	Mezőkövesd	11548	régészeti lelőhely	16085	<u>Bosnyák-domb</u>
Borsod-Abaúj-Zemplén	Mezőkövesd	11549/2	régészeti lelőhely	16085	<u>Bosnyák-domb</u>
Borsod-Abaúj-Zemplén	Mezőkövesd	11550/2	régészeti lelőhely	16085	<u>Bosnyák-domb</u>
Borsod-Abaúj-Zemplén	Mezőkövesd	11551	régészeti lelőhely	16085	<u>Bosnyák-domb</u>
Borsod-Abaúj-Zemplén	Mezőkövesd	11552	régészeti lelőhely	16085	<u>Bosnyák-domb</u>
Borsod-Abaúj-Zemplén	Mezőkövesd	11553	régészeti lelőhely	16085	<u>Bosnyák-domb</u>
Borsod-Abaúj-Zemplén	Mezőkövesd	11557	régészeti lelőhely	16085	<u>Bosnyák-domb</u>
Borsod-Abaúj-Zemplén	Mezőkövesd	11558	régészeti lelőhely	16085	<u>Bosnyák-domb</u>
Borsod-Abaúj-Zemplén	Mezőkövesd	11559	régészeti lelőhely	16085	<u>Bosnyák-domb</u>
Borsod-Abaúj-Zemplén	Mezőkövesd	11560	régészeti lelőhely	16085	<u>Bosnyák-domb</u>
Borsod-Abaúj-Zemplén	Mezőkövesd	11561	régészeti lelőhely	16085	<u>Bosnyák-domb</u>
Borsod-Abaúj-Zemplén	Mezőkövesd	11562	régészeti lelőhely	16085	<u>Bosnyák-domb</u>
Borsod-Abaúj-Zemplén	Mezőkövesd	11563	régészeti lelőhely	16085	<u>Bosnyák-domb</u>
Borsod-Abaúj-Zemplén	Mezőkövesd	11564	régészeti lelőhely	16085	<u>Bosnyák-domb</u>
Borsod-Abaúj-Zemplén	Mezőkövesd	11565	régészeti lelőhely	16085	<u>Bosnyák-domb</u>
Borsod-Abaúj-Zemplén	Mezőkövesd	11566	régészeti lelőhely	16085	<u>Bosnyák-domb</u>

Borsod-Abauj-Zemplén	Mezőkövesd	11567	régészeti lelőhely	16085	<u>Bosnyák-domb</u>
Borsod-Abauj-Zemplén	Mezőkövesd	11568	régészeti lelőhely	16085	<u>Bosnyák-domb</u>
Borsod-Abauj-Zemplén	Mezőkövesd	11569	régészeti lelőhely	16085	<u>Bosnyák-domb</u>
Borsod-Abauj-Zemplén	Mezőkövesd	11570	régészeti lelőhely	16085	<u>Bosnyák-domb</u>
Borsod-Abauj-Zemplén	Mezőkövesd	11571	régészeti lelőhely	16085	<u>Bosnyák-domb</u>
Borsod-Abauj-Zemplén	Mezőkövesd	11572	régészeti lelőhely	16085	<u>Bosnyák-domb</u>
Borsod-Abauj-Zemplén	Mezőkövesd	11573	régészeti lelőhely	16085	<u>Bosnyák-domb</u>
Borsod-Abauj-Zemplén	Mezőkövesd	11574	régészeti lelőhely	16085	<u>Bosnyák-domb</u>
Borsod-Abauj-Zemplén	Mezőkövesd	11575	régészeti lelőhely	16085	<u>Bosnyák-domb</u>
Borsod-Abauj-Zemplén	Mezőkövesd	11576	régészeti lelőhely	16085	<u>Bosnyák-domb</u>
Borsod-Abauj-Zemplén	Mezőkövesd	11579	régészeti lelőhely	16085	<u>Bosnyák-domb</u>
Borsod-Abauj-Zemplén	Mezőkövesd	11580	régészeti lelőhely	16085	<u>Bosnyák-domb</u>
Borsod-Abauj-Zemplén	Mezőkövesd	11581	régészeti lelőhely	16085	<u>Bosnyák-domb</u>
Borsod-Abauj-Zemplén	Mezőkövesd	11582	régészeti lelőhely	16085	<u>Bosnyák-domb</u>
Borsod-Abauj-Zemplén	Mezőkövesd	11583	régészeti lelőhely	16085	<u>Bosnyák-domb</u>
Borsod-Abauj-Zemplén	Mezőkövesd	11588	régészeti lelőhely	16085	<u>Bosnyák-domb</u>
Borsod-Abauj-Zemplén	Mezőkövesd	11589	régészeti lelőhely	16085	<u>Bosnyák-domb</u>
Borsod-Abauj-Zemplén	Mezőkövesd	11590	régészeti lelőhely	16085	<u>Bosnyák-domb</u>
Borsod-Abauj-Zemplén	Mezőkövesd	11591	régészeti lelőhely	16085	<u>Bosnyák-domb</u>
Borsod-Abauj-Zemplén	Mezőkövesd	11592	régészeti lelőhely	16085	<u>Bosnyák-domb</u>
Borsod-Abauj-Zemplén	Mezőkövesd	11593	régészeti lelőhely	16085	<u>Bosnyák-domb</u>

12/1

TG

Borsod-Abaúj-Zemplén	Mezőkövesd	11768	régészeti lelőhely	16085	<u>Bosnyák-domb</u>
Borsod-Abaúj-Zemplén	Mezőkövesd	11769/1	régészeti lelőhely	16085	<u>Bosnyák-domb</u>
Borsod-Abaúj-Zemplén	Mezőkövesd	1539	műemléki környezet	1141 [22904]	<u>Lakóház ex-lege műemléki környezete</u>
Borsod-Abaúj-Zemplén	Mezőkövesd	1544	műemléki környezet	1141 [22904]	<u>Lakóház ex-lege műemléki környezete</u>
Borsod-Abaúj-Zemplén	Mezőkövesd	1546	műemléki környezet	1141 [22904]	<u>Lakóház ex-lege műemléki környezete</u>
Borsod-Abaúj-Zemplén	Mezőkövesd	1547	műemlék	1141 [2899]	<u>Lakóház</u>
Borsod-Abaúj-Zemplén	Mezőkövesd	1548	műemléki környezet	1141 [22904]	<u>Lakóház ex-lege műemléki környezete</u>
Borsod-Abaúj-Zemplén	Mezőkövesd	1550	műemléki környezet	1141 [22904]	<u>Lakóház ex-lege műemléki környezete</u>
Borsod-Abaúj-Zemplén	Mezőkövesd	1551	műemléki környezet	1141 [22904]	<u>Lakóház ex-lege műemléki környezete</u>
Borsod-Abaúj-Zemplén	Mezőkövesd	1579	műemléki környezet	1142 [22919]	<u>R. k. plébániatemplom ex-lege műemléki környezete</u>
				1143 [22923]	<u>R. k. plébánia ex-lege műemléki környezete</u>
				1144 [22921]	<u>Mária-oszlop ex-lege műemléki környezete</u>
Borsod-Abaúj-Zemplén	Mezőkövesd	1580	műemléki környezet	1142 [22919]	<u>R. k. plébániatemplom ex-lege műemléki környezete</u>
				1143 [22923]	<u>R. k. plébánia ex-lege műemléki környezete</u>
				1144 [22921]	<u>Mária-oszlop ex-lege műemléki környezete</u>
Borsod-Abaúj-Zemplén	Mezőkövesd	1581/11	műemléki környezet	1142 [22919]	<u>R. k. plébániatemplom ex-lege műemléki környezete</u>
				1143 [22923]	<u>R. k. plébánia ex-lege műemléki környezete</u>
Borsod-Abaúj-Zemplén	Mezőkövesd	1581/3	műemlék	1144 [2915]	<u>Mária-oszlop</u>
			műemléki környezet	1142 [22919]	<u>R. k. plébániatemplom ex-lege műemléki környezete</u>

				1143 [22923]	<u>R. k. plébánia ex-lege műemléki környezete</u>
Borsod-Abaúj- Zemplén	Mezőkövesd	1581/4	műemléki környezet	1144 [22921]	<u>Mária-oszlop ex-lege műemléki környezete</u>
Borsod-Abaúj- Zemplén	Mezőkövesd	1582	műemléki környezet	1144 [22921]	<u>Mária-oszlop ex-lege műemléki környezete</u>
Borsod-Abaúj- Zemplén	Mezőkövesd	1583	műemléki környezet	1144 [22921]	<u>Mária-oszlop ex-lege műemléki környezete</u>
Borsod-Abaúj- Zemplén	Mezőkövesd	1584	műemléki környezet	1144 [22921]	<u>Mária-oszlop ex-lege műemléki környezete</u>
Borsod-Abaúj- Zemplén	Mezőkövesd	1585	műemléki környezet	1144 [22921]	<u>Mária-oszlop ex-lege műemléki környezete</u>
Borsod-Abaúj- Zemplén	Mezőkövesd	1586	műemléki környezet	1144 [22921]	<u>Mária-oszlop ex-lege műemléki környezete</u>
Borsod-Abaúj- Zemplén	Mezőkövesd	1587	műemléki környezet	1144 [22921]	<u>Mária-oszlop ex-lege műemléki környezete</u>
Borsod-Abaúj- Zemplén	Mezőkövesd	1588	műemléki környezet	1144 [22921]	<u>Mária-oszlop ex-lege műemléki környezete</u>
Borsod-Abaúj- Zemplén	Mezőkövesd	1589	műemléki környezet	1144 [22921]	<u>Mária-oszlop ex-lege műemléki környezete</u>
Borsod-Abaúj- Zemplén	Mezőkövesd	1591/2	műemléki környezet	1144 [22921]	<u>Mária-oszlop ex-lege műemléki környezete</u>
Borsod-Abaúj- Zemplén	Mezőkövesd	199/100	régészeti lelőhely	16082	<u>Görbe-dűlő</u>
Borsod-Abaúj- Zemplén	Mezőkövesd	199/101	régészeti lelőhely	16082	<u>Görbe-dűlő</u>
Borsod-Abaúj- Zemplén	Mezőkövesd	199/105	régészeti lelőhely	16080	<u>Görbe utca</u>
Borsod-Abaúj- Zemplén	Mezőkövesd	199/32	régészeti lelőhely	16082	<u>Görbe-dűlő</u>
Borsod-Abaúj- Zemplén	Mezőkövesd	199/6	régészeti lelőhely	16082	<u>Görbe-dűlő</u>
Borsod-Abaúj- Zemplén	Mezőkövesd	199/69	régészeti lelőhely	16082	<u>Görbe-dűlő</u>
Borsod-Abaúj- Zemplén	Mezőkövesd	199/70	régészeti lelőhely	16082	<u>Görbe-dűlő</u>
Borsod-Abaúj- Zemplén	Mezőkövesd	199/71	régészeti lelőhely	16082	<u>Görbe-dűlő</u>
Borsod-Abaúj- Zemplén	Mezőkövesd	199/72	régészeti lelőhely	16082	<u>Görbe-dűlő</u>
Borsod-Abaúj- Zemplén	Mezőkövesd	199/76	régészeti lelőhely	16082	<u>Görbe-dűlő</u>

Borsod-Abatúj-Zemplén	Mezőkövesd	199/8	régészeti lelőhely	16080	<u>Görbe utca</u>
				16082	<u>Görbe-dűlő</u>
Borsod-Abatúj-Zemplén	Mezőkövesd	199/92	régészeti lelőhely	16082	<u>Görbe-dűlő</u>
Borsod-Abatúj-Zemplén	Mezőkövesd	199/93	régészeti lelőhely	16082	<u>Görbe-dűlő</u>
Borsod-Abatúj-Zemplén	Mezőkövesd	199/95	régészeti lelőhely	16080	<u>Görbe utca</u>
Borsod-Abatúj-Zemplén	Mezőkövesd	199/97	régészeti lelőhely	16082	<u>Görbe-dűlő</u>
Borsod-Abatúj-Zemplén	Mezőkövesd	199/98	régészeti lelőhely	16082	<u>Görbe-dűlő</u>
Borsod-Abatúj-Zemplén	Mezőkövesd	199/99	régészeti lelőhely	16082	<u>Görbe-dűlő</u>
Borsod-Abatúj-Zemplén	Mezőkövesd	200/1	régészeti lelőhely	16082	<u>Görbe-dűlő</u>
Borsod-Abatúj-Zemplén	Mezőkövesd	200/30	régészeti lelőhely	16082	<u>Görbe-dűlő</u>
Borsod-Abatúj-Zemplén	Mezőkövesd	200/31	régészeti lelőhely	16082	<u>Görbe-dűlő</u>
Borsod-Abatúj-Zemplén	Mezőkövesd	200/32	régészeti lelőhely	16082	<u>Görbe-dűlő</u>
Borsod-Abatúj-Zemplén	Mezőkövesd	200/35	régészeti lelőhely	16082	<u>Görbe-dűlő</u>
Borsod-Abatúj-Zemplén	Mezőkövesd	200/47	régészeti lelőhely	16082	<u>Görbe-dűlő</u>
Borsod-Abatúj-Zemplén	Mezőkövesd	200/69	régészeti lelőhely	16080	<u>Görbe utca</u>
				16082	<u>Görbe-dűlő</u>
Borsod-Abatúj-Zemplén	Mezőkövesd	2437	műemléki környezet	1144 [22921]	<u>Mária-oszlop ex-lege műemléki környezete</u>
Borsod-Abatúj-Zemplén	Mezőkövesd	2558	műemléki környezet	1144 [22921]	<u>Mária-oszlop ex-lege műemléki környezete</u>
Borsod-Abatúj-Zemplén	Mezőkövesd	2559	műemléki környezet	1142 [22919]	<u>R. k. plébániatemplom ex-lege műemléki környezete</u>
				1143 [22923]	<u>R. k. plébánia ex-lege műemléki környezete</u>
				1144 [22921]	<u>Mária-oszlop ex-lege műemléki környezete</u>
Borsod-Abatúj-Zemplén	Mezőkövesd	2567	műemléki környezet	1142 [22919]	<u>R. k. plébániatemplom ex-lege műemléki</u>

Handwritten signature

					környezete
				1143 [22923]	<u>R. k. plébánia ex-lege műemléki környezete</u>
				1144 [22921]	<u>Mária-oszlop ex-lege műemléki környezete</u>
Borsod-Abaúj- Zemplén	Mezőkövesd	2568	műemléki környezet	1142 [22919]	<u>R. k. plébániatemplom ex-lege műemléki környezete</u>
				1143 [22923]	<u>R. k. plébánia ex-lege műemléki környezete</u>
				1144 [22921]	<u>Mária-oszlop ex-lege műemléki környezete</u>
Borsod-Abaúj- Zemplén	Mezőkövesd	2576/2	műemléki környezet	1144 [22921]	<u>Mária-oszlop ex-lege műemléki környezete</u>
Borsod-Abaúj- Zemplén	Mezőkövesd	2577	műemléki környezet	1142 [22919]	<u>R. k. plébániatemplom ex-lege műemléki környezete</u>
				1143 [22923]	<u>R. k. plébánia ex-lege műemléki környezete</u>
				1144 [22921]	<u>Mária-oszlop ex-lege műemléki környezete</u>
Borsod-Abaúj- Zemplén	Mezőkövesd	2579	műemlék	1142 [2914]	<u>R. k. plébániatemplom</u>
				1143 [2916]	<u>R. k. plébánia</u>
			műemléki környezet	1144 [22921]	<u>Mária-oszlop ex-lege műemléki környezete</u>
Borsod-Abaúj- Zemplén	Mezőkövesd	2580	műemléki környezet	1142 [22919]	<u>R. k. plébániatemplom ex-lege műemléki környezete</u>
				1143 [22923]	<u>R. k. plébánia ex-lege műemléki környezete</u>
				1144 [22921]	<u>Mária-oszlop ex-lege műemléki környezete</u>
Borsod-Abaúj- Zemplén	Mezőkövesd	2592/3	műemléki környezet	1142 [22919]	<u>R. k. plébániatemplom ex-lege műemléki környezete</u>
				1143 [22923]	<u>R. k. plébánia ex-lege műemléki környezete</u>
Borsod-Abaúj- Zemplén	Mezőkövesd	2593	műemléki környezet	1142 [22919]	<u>R. k. plébániatemplom ex-lege műemléki környezete</u>

				1143 [22923]	<u>R. k. plébánia ex-lege műemléki környezete</u>
Borsod-Abaúj- Zemplén	Mezőkövesd	2623/11	műemléki környezet	1142 [22919]	<u>R. k. plébániatemplom ex-lege műemléki környezete</u>
				1143 [22923]	<u>R. k. plébánia ex-lege műemléki környezete</u>
Borsod-Abaúj- Zemplén	Mezőkövesd	2623/13	műemléki környezet	1142 [22919]	<u>R. k. plébániatemplom ex-lege műemléki környezete</u>
				1143 [22923]	<u>R. k. plébánia ex-lege műemléki környezete</u>
Borsod-Abaúj- Zemplén	Mezőkövesd	2623/6	műemléki környezet	1142 [22919]	<u>R. k. plébániatemplom ex-lege műemléki környezete</u>
				1143 [22923]	<u>R. k. plébánia ex-lege műemléki környezete</u>
Borsod-Abaúj- Zemplén	Mezőkövesd	2623/8	műemléki környezet	1142 [22919]	<u>R. k. plébániatemplom ex-lege műemléki környezete</u>
				1143 [22923]	<u>R. k. plébánia ex-lege műemléki környezete</u>
Borsod-Abaúj- Zemplén	Mezőkövesd	2623/9	műemléki környezet	1142 [22919]	<u>R. k. plébániatemplom ex-lege műemléki környezete</u>
				1143 [22923]	<u>R. k. plébánia ex-lege műemléki környezete</u>
Borsod-Abaúj- Zemplén	Mezőkövesd	3836	műemléki környezet	1142 [22919]	<u>R. k. plébániatemplom ex-lege műemléki környezete</u>
				1143 [22923]	<u>R. k. plébánia ex-lege műemléki környezete</u>
Borsod-Abaúj- Zemplén	Mezőkövesd	3837	műemléki környezet	1142 [22919]	<u>R. k. plébániatemplom ex-lege műemléki környezete</u>
				1143 [22923]	<u>R. k. plébánia ex-lege műemléki környezete</u>
Borsod-Abaúj- Zemplén	Mezőkövesd	3844	műemléki környezet	1142 [22919]	<u>R. k. plébániatemplom ex-lege műemléki környezete</u>
				1143 [22923]	<u>R. k. plébánia ex-lege műemléki környezete</u>
Borsod-Abaúj-	Mezőkövesd	3869	műemléki	1142	<u>R. k. plébániatemplom</u>

Handwritten signature

Zemplén			környezet	[22919]	<u>ex-lege műemléki környezete</u>
				1143 [22923]	<u>R. k. plébánia ex-lege műemléki környezete</u>
				1144 [22921]	<u>Mária-oszlop ex-lege műemléki környezete</u>
Borsod-Abaúj-Zemplén	Mezőkövesd	3870/1	műemléki környezet	1142 [22919]	<u>R. k. plébániatemplom ex-lege műemléki környezete</u>
				1143 [22923]	<u>R. k. plébánia ex-lege műemléki környezete</u>
				1144 [22921]	<u>Mária-oszlop ex-lege műemléki környezete</u>
Borsod-Abaúj-Zemplén	Mezőkövesd	4134	műemléki környezet	1142 [22919]	<u>R. k. plébániatemplom ex-lege műemléki környezete</u>
				1143 [22923]	<u>R. k. plébánia ex-lege műemléki környezete</u>
				1144 [22921]	<u>Mária-oszlop ex-lege műemléki környezete</u>
Borsod-Abaúj-Zemplén	Mezőkövesd	4135	műemléki környezet	1144 [22921]	<u>Mária-oszlop ex-lege műemléki környezete</u>
Borsod-Abaúj-Zemplén	Mezőkövesd	4136/2	műemléki környezet	1142 [22919]	<u>R. k. plébániatemplom ex-lege műemléki környezete</u>
				1143 [22923]	<u>R. k. plébánia ex-lege műemléki környezete</u>
				1144 [22921]	<u>Mária-oszlop ex-lege műemléki környezete</u>
Borsod-Abaúj-Zemplén	Mezőkövesd	4137/1	műemléki környezet	1144 [22921]	<u>Mária-oszlop ex-lege műemléki környezete</u>
Borsod-Abaúj-Zemplén	Mezőkövesd	4137/2	műemléki környezet	1144 [22921]	<u>Mária-oszlop ex-lege műemléki környezete</u>
Borsod-Abaúj-Zemplén	Mezőkövesd	4137/3	műemléki környezet	1144 [22921]	<u>Mária-oszlop ex-lege műemléki környezete</u>
Borsod-Abaúj-Zemplén	Mezőkövesd	4146	műemléki környezet	1144 [22921]	<u>Mária-oszlop ex-lege műemléki környezete</u>
Borsod-Abaúj-Zemplén	Mezőkövesd	4270/3	műemléki környezet	1144 [22921]	<u>Mária-oszlop ex-lege műemléki környezete</u>
Borsod-Abaúj-Zemplén	Mezőkövesd	4676/2	műemléki környezet	9025 [22910]	<u>Lakóház ex-lege műemléki környezete</u>
Borsod-Abaúj-	Mezőkövesd	4677	műemléki	9025	<u>Lakóház ex-lege</u>

Handwritten signature and initials


Zemplén			környezet	[22910]	<u>műemléki környezete</u>
Borsod-Abaúj-Zemplén	Mezőkövesd	4678	műemléki környezet	9025 [22910]	<u>Lakóház ex-lege műemléki környezete</u>
Borsod-Abaúj-Zemplén	Mezőkövesd	4702	műemléki környezet	9025 [22910]	<u>Lakóház ex-lege műemléki környezete</u>
Borsod-Abaúj-Zemplén	Mezőkövesd	4719	műemléki környezet	1152 [22905]	<u>Lakóház ex-lege műemléki környezete</u>
Borsod-Abaúj-Zemplén	Mezőkövesd	4720	műemléki környezet	1152 [22905]	<u>Lakóház ex-lege műemléki környezete</u>
Borsod-Abaúj-Zemplén	Mezőkövesd	4721	műemléki környezet	1152 [22905]	<u>Lakóház ex-lege műemléki környezete</u>
Borsod-Abaúj-Zemplén	Mezőkövesd	4722	műemléki környezet	1152 [22905]	<u>Lakóház ex-lege műemléki környezete</u>
Borsod-Abaúj-Zemplén	Mezőkövesd	4724	műemléki környezet	1152 [22905]	<u>Lakóház ex-lege műemléki környezete</u>
Borsod-Abaúj-Zemplén	Mezőkövesd	4725	műemlék	1152 [2903]	<u>Lakóház</u>
Borsod-Abaúj-Zemplén	Mezőkövesd	4726	műemléki környezet	1151 [22908]	<u>Lakóház ex-lege műemléki környezete</u>
				1152 [22905]	<u>Lakóház ex-lege műemléki környezete</u>
Borsod-Abaúj-Zemplén	Mezőkövesd	4727	műemléki környezet	1151 [22908]	<u>Lakóház ex-lege műemléki környezete</u>
				1152 [22905]	<u>Lakóház ex-lege műemléki környezete</u>
Borsod-Abaúj-Zemplén	Mezőkövesd	4728	műemlék	1151 [2905]	<u>Lakóház</u>
Borsod-Abaúj-Zemplén	Mezőkövesd	4729	műemléki környezet	1151 [22908]	<u>Lakóház ex-lege műemléki környezete</u>
Borsod-Abaúj-Zemplén	Mezőkövesd	4730	műemléki környezet	1151 [22908]	<u>Lakóház ex-lege műemléki környezete</u>
Borsod-Abaúj-Zemplén	Mezőkövesd	4732	műemléki környezet	1151 [22908]	<u>Lakóház ex-lege műemléki környezete</u>
Borsod-Abaúj-Zemplén	Mezőkövesd	4736	műemléki környezet	1153 [22909]	<u>Lakóház ex-lege műemléki környezete</u>
Borsod-Abaúj-Zemplén	Mezőkövesd	4737	műemlék	1153 [2906]	<u>Lakóház</u>
Borsod-Abaúj-Zemplén	Mezőkövesd	4738	műemléki környezet	1153 [22909]	<u>Lakóház ex-lege műemléki környezete</u>
				10943 [12800]	<u>Lakóház műemléki környezete</u>

Borsod-Abaúj-Zemplén	Mezőkövesd	4739	műemléki környezet	1153 [22909]	Lakóház ex-lege műemléki környezete
				10943 [12800]	Lakóház műemléki környezete
Borsod-Abaúj-Zemplén	Mezőkövesd	4740	műemléki környezet	10943 [12800]	Lakóház műemléki környezete
Borsod-Abaúj-Zemplén	Mezőkövesd	4741/1	műemléki környezet	10943 [12800]	Lakóház műemléki környezete
Borsod-Abaúj-Zemplén	Mezőkövesd	4741/2	műemlék	10943 [2902]	Lakóház
			műemléki környezet	1154 [22907]	Lakóház ex-lege műemléki környezete
Borsod-Abaúj-Zemplén	Mezőkövesd	4742	műemléki környezet	1154 [22907]	Lakóház ex-lege műemléki környezete
				10943 [12800]	Lakóház műemléki környezete
Borsod-Abaúj-Zemplén	Mezőkövesd	4743	műemléki környezet	10943 [12800]	Lakóház műemléki környezete
Borsod-Abaúj-Zemplén	Mezőkövesd	4744	műemléki környezet	9025 [22910]	Lakóház ex-lege műemléki környezete
Borsod-Abaúj-Zemplén	Mezőkövesd	4747	műemléki környezet	9025 [22910]	Lakóház ex-lege műemléki környezete
Borsod-Abaúj-Zemplén	Mezőkövesd	4748	műemlék	9025 [2907]	Lakóház
Borsod-Abaúj-Zemplén	Mezőkövesd	4749	műemléki környezet	9025 [22910]	Lakóház ex-lege műemléki környezete
Borsod-Abaúj-Zemplén	Mezőkövesd	4750	műemléki környezet	1156 [22911]	Lakóház ex-lege műemléki környezete
				9025 [22910]	Lakóház ex-lege műemléki környezete
Borsod-Abaúj-Zemplén	Mezőkövesd	4753	műemléki környezet	1156 [22911]	Lakóház ex-lege műemléki környezete
				9025 [22910]	Lakóház ex-lege műemléki környezete
Borsod-Abaúj-Zemplén	Mezőkövesd	4754	műemléki környezet	1156 [22911]	Lakóház ex-lege műemléki környezete
Borsod-Abaúj-Zemplén	Mezőkövesd	4765	műemléki környezet	1156 [22911]	Lakóház ex-lege műemléki környezete
Borsod-Abaúj-Zemplén	Mezőkövesd	4766	műemléki környezet	1156 [22911]	Lakóház ex-lege műemléki környezete
Borsod-Abaúj-Zemplén	Mezőkövesd	4767	műemléki környezet	1151 [22908]	Lakóház ex-lege műemléki környezete

Handwritten signature

				1152 [22905]	<u>Lakóház ex-lege</u> <u>műemléki környezete</u>
				1153 [22909]	<u>Lakóház ex-lege</u> <u>műemléki környezete</u>
				1154 [22907]	<u>Lakóház ex-lege</u> <u>műemléki környezete</u>
				1156 [22911]	<u>Lakóház ex-lege</u> <u>műemléki környezete</u>
Borsod-Abaúj- Zemplén	Mezőkövesd	4768/1	műemléki környezet	1153 [22909]	<u>Lakóház ex-lege</u> <u>műemléki környezete</u>
				1154 [22907]	<u>Lakóház ex-lege</u> <u>műemléki környezete</u>
				1160 [22915]	<u>Lakóház ex-lege</u> <u>műemléki környezete</u>
Borsod-Abaúj- Zemplén	Mezőkövesd	4768/2	műemlék	1154 [2904]	<u>Lakóház</u>
Borsod-Abaúj- Zemplén	Mezőkövesd	4769	műemlék	1160 [2912]	<u>Lakóház</u>
			műemléki környezet	1153 [22909]	<u>Lakóház ex-lege</u> <u>műemléki környezete</u>
Borsod-Abaúj- Zemplén	Mezőkövesd	4770	műemléki környezet	1154 [22907]	<u>Lakóház ex-lege</u> <u>műemléki környezete</u>
				1160 [22915]	<u>Lakóház ex-lege</u> <u>műemléki környezete</u>
Borsod-Abaúj- Zemplén	Mezőkövesd	4771	műemléki környezet	1154 [22907]	<u>Lakóház ex-lege</u> <u>műemléki környezete</u>
Borsod-Abaúj- Zemplén	Mezőkövesd	4773	műemléki környezet	1154 [22907]	<u>Lakóház ex-lege</u> <u>műemléki környezete</u>
Borsod-Abaúj- Zemplén	Mezőkövesd	4774	műemléki környezet	1154 [22907]	<u>Lakóház ex-lege</u> <u>műemléki környezete</u>
Borsod-Abaúj- Zemplén	Mezőkövesd	4778	műemléki környezet	1156 [22911]	<u>Lakóház ex-lege</u> <u>műemléki környezete</u>
Borsod-Abaúj- Zemplén	Mezőkövesd	4779	műemléki környezet	1156 [22911]	<u>Lakóház ex-lege</u> <u>műemléki környezete</u>
Borsod-Abaúj- Zemplén	Mezőkövesd	4791	műemléki környezet	1153 [22909]	<u>Lakóház ex-lege</u> <u>műemléki környezete</u>
				1160 [22915]	<u>Lakóház ex-lege</u> <u>műemléki környezete</u>
Borsod-Abaúj- Zemplén	Mezőkövesd	4803	műemléki környezet	1161 [22916]	<u>Lakóház ex-lege</u> <u>műemléki környezete</u>
Borsod-Abaúj- Zemplén	Mezőkövesd	4804	műemléki környezet	1161 [22916]	<u>Lakóház ex-lege</u> <u>műemléki környezete</u>

Borsod-Abaúj-Zemplén	Mezőkövesd	4806	műemléki környezet	1161 [22916]	Lakóház ex-lege műemléki környezete
Borsod-Abaúj-Zemplén	Mezőkövesd	4809	műemléki környezet	1161 [22916]	Lakóház ex-lege műemléki környezete
Borsod-Abaúj-Zemplén	Mezőkövesd	4810	műemléki környezet	1161 [22916]	Lakóház ex-lege műemléki környezete
Borsod-Abaúj-Zemplén	Mezőkövesd	4811	műemléki környezet	1161 [22916]	Lakóház ex-lege műemléki környezete
Borsod-Abaúj-Zemplén	Mezőkövesd	4812	műemléki környezet	1161 [22916]	Lakóház ex-lege műemléki környezete
Borsod-Abaúj-Zemplén	Mezőkövesd	4817	műemléki környezet	1159 [22914]	Lakóház ex-lege műemléki környezete
Borsod-Abaúj-Zemplén	Mezőkövesd	4818	műemlék	1159 [2911]	Lakóház
Borsod-Abaúj-Zemplén	Mezőkövesd	4819	műemléki környezet	1159 [22914]	Lakóház ex-lege műemléki környezete
Borsod-Abaúj-Zemplén	Mezőkövesd	4820	műemléki környezet	1160 [22915]	Lakóház ex-lege műemléki környezete
Borsod-Abaúj-Zemplén	Mezőkövesd	4821	műemléki környezet	1160 [22915]	Lakóház ex-lege műemléki környezete
Borsod-Abaúj-Zemplén	Mezőkövesd	4822	műemléki környezet	1159 [22914]	Lakóház ex-lege műemléki környezete
Borsod-Abaúj-Zemplén	Mezőkövesd	4823	műemléki környezet	1159 [22914]	Lakóház ex-lege műemléki környezete
Borsod-Abaúj-Zemplén	Mezőkövesd	4824	műemléki környezet	1153 [22909]	Lakóház ex-lege műemléki környezete
				1160 [22915]	Lakóház ex-lege műemléki környezete
Borsod-Abaúj-Zemplén	Mezőkövesd	4825	műemléki környezet	1153 [22909]	Lakóház ex-lege műemléki környezete
				1160 [22915]	Lakóház ex-lege műemléki környezete
Borsod-Abaúj-Zemplén	Mezőkövesd	4827/2	műemléki környezet	1151 [22908]	Lakóház ex-lege műemléki környezete
Borsod-Abaúj-Zemplén	Mezőkövesd	4830	műemléki környezet	1157 [22912]	Lakóház ex-lege műemléki környezete
Borsod-Abaúj-Zemplén	Mezőkövesd	4831	műemléki környezet	1157 [22912]	Lakóház ex-lege műemléki környezete
Borsod-Abaúj-Zemplén	Mezőkövesd	4832	műemléki környezet	1151 [22908]	Lakóház ex-lege műemléki környezete
				1152 [22905]	Lakóház ex-lege műemléki környezete



				1157 [22912]	<u>Lakóház ex-lege</u> <u>műemléki környezete</u>
Borsod-Abaúj- Zemplén	Mezőkövesd	4835	műemléki környezet	1152 [22905]	<u>Lakóház ex-lege</u> <u>műemléki környezete</u>
				1157 [22912]	<u>Lakóház ex-lege</u> <u>műemléki környezete</u>
Borsod-Abaúj- Zemplén	Mezőkövesd	4836	műemlék	1157 [2909]	<u>Lakóház</u>
Borsod-Abaúj- Zemplén	Mezőkövesd	4837	műemléki környezet	1157 [22912]	<u>Lakóház ex-lege</u> <u>műemléki környezete</u>
Borsod-Abaúj- Zemplén	Mezőkövesd	4839	műemléki környezet	1159 [22914]	<u>Lakóház ex-lege</u> <u>műemléki környezete</u>
Borsod-Abaúj- Zemplén	Mezőkövesd	4857	műemléki környezet	1159 [22914]	<u>Lakóház ex-lege</u> <u>műemléki környezete</u>
Borsod-Abaúj- Zemplén	Mezőkövesd	4859	műemléki környezet	1159 [22914]	<u>Lakóház ex-lege</u> <u>műemléki környezete</u>
Borsod-Abaúj- Zemplén	Mezőkövesd	4860	műemléki környezet	1159 [22914]	<u>Lakóház ex-lege</u> <u>műemléki környezete</u>
Borsod-Abaúj- Zemplén	Mezőkövesd	4862	műemléki környezet	1159 [22914]	<u>Lakóház ex-lege</u> <u>műemléki környezete</u>
Borsod-Abaúj- Zemplén	Mezőkövesd	5862	régészeti lelőhely	89923	<u>Nagy-Fertő 1.</u>

Sorok száma: 720 sor

2. függelék a 21/2017. (XII.15.) önkormányzati rendelethez

Fásításra, növénytelepítésre javasolt őshonos növények jegyzéke
Invazív növényfajok listája

71
A
E

FÜGGELÉK

I. FÁSÍTÁSRA, NÖVÉNYTELEPÍTÉSRE JAVASOLT ÓSHONOS NÖVÉNYEK
JEGYZÉKE

Lombos fafajok

tudományos (latin) elnevezés	magyar elnevezés
<i>Acer campestre</i>	mezei juhar
<i>Acer platanoides</i>	korai juhar
<i>Acer pseudoplatanus</i>	hegyi juhar, jávorfa
<i>Acer tataricum</i>	tatár juhar, feketegyűrű juhar
<i>Alnus glutinosa</i> (allergén)	enyves éger, mézgás éger, berekfa
<i>Alnus incana</i>	hamvas éger
<i>Betula pendula</i> (allergén)	közönséges nyír, bíbircses nyír
<i>Betula pubescens</i>	szőrös nyír, pelyhes nyír
<i>Carpinus betulus</i>	közönséges gyertyán
<i>Cerasus avium</i> (<i>Prunus avium</i>)	vadcsereesznye, madárcsereesznye
<i>Cerasus mahaleb</i> (<i>Prunus mahaleb</i>)	sarjmeggy, török meggy
<i>Fagus sylvatica</i>	közönséges bükk
<i>Fraxinus angustifolia</i> ssp. <i>pannonica</i>	magyar kőris
<i>Fraxinus excelsior</i>	magas kőris
<i>Fraxinus ornus</i>	virágos kőris, mannakőris
<i>Juglans regia</i>	közönséges dió
<i>Malus sylvestris</i>	vadalma
<i>Padus avium</i>	zelnicemeggy, májusfa
<i>Populus alba</i> *	fehér nyár, ezüst nyár
<i>Populus canescens</i> *	szürke nyár
<i>Populus nigra</i> *	fekete nyár, topolyafa, csomoros nyár
<i>Populus tremula</i>	rezgő nyár
<i>Pyrus pyraster</i>	vadkörte, vackor
<i>Quercus cerris</i>	csertölgy, cserfa
<i>Quercus petraea</i> (<i>Q. sessiliflora</i>)	kocsánytalan tölgy
<i>Quercus pubescens</i>	molyhos tölgy
<i>Quercus robur</i> (<i>Q. pedunculata</i>)	kocsányos tölgy, mocsártölgy
<i>Salix alba</i> (allergén)	fehér fűz, ezüst fűz
<i>Salix fragilis</i>	törékeny fűz, csörege fűz
<i>Sorbus aria</i>	lisztes berkenye
<i>Sorbus aucuparia</i>	madárberkenye
<i>Sorbus domestica</i>	házi berkenye, fojtóska
<i>Sorbus torminalis</i>	barkóca berkenye, barkócafa
<i>Tilia cordata</i> (<i>T. parviflora</i>)	kislevelű hárs
<i>Tilia platyphyllos</i> (<i>T. grandifolia</i>)	nagylevelű hárs
<i>Ulmus glabra</i> (<i>U. montana</i> , <i>U. scabra</i>)	hegyi szil
<i>Ulmus laevis</i>	vénic szil, lobogós szil, vénicfa
<i>Ulmus minor</i> (<i>Ulmus campestris</i>)	mezei szil, sinalevelű mezei szil

Tülevelű fajok (fenyők)

tudományos (latin) név	magyar elnevezés
<i>Juniperus communis</i>	közönséges boróka, gyalogfenyő

Lombos cserjék

tudományos (latin) név	magyar elnevezés
<i>Coletea arborescens</i>	pukkanó dudafürt
<i>Cornus mas</i>	húsos som
<i>Cornus sanguinea</i>	veresgyűrű som
<i>Crataegus laevigata (C. oxyacantha)</i>	kétbibés galagonya
<i>Crataegus monogyna</i>	egybibés galagonya
<i>Euonymus europaeus</i>	csikos kecskerágó
<i>Euonymus verrucosus</i>	bibirceses kecskerágó
<i>Frangula alnus (Rhamnus frangula)</i>	kutyabenge
<i>Hippophae rhamnoides</i>	homoktővis
<i>Lonicera xylosteum</i>	ükörke lonc, ükörke
<i>Prunus spinosa</i>	kökény
<i>Rhamnus catharticus</i>	varjúfővis (benge)
<i>Ribes uva-crispa</i>	-
<i>Rosa canina</i>	gyepűrózsa
<i>Salix caprea</i>	kecskefűz
<i>Salix cinerea</i>	rekettyefűz, hamvas fűz
<i>Salix purpurea</i>	csigolyafűz
<i>Salix viminalis</i>	kosárkötő fűz
<i>Sambucus nigra</i>	fekete bodza
<i>Sambucus racemosa**</i>	fürtös bodza
<i>Spirea salicifolia</i>	fűzlevelű gyöngyvessző
<i>Staphylea pinnata</i>	mogyorós hólyagfa
<i>Viburnum lantana</i>	ostorménfa
<i>Viburnum opulus</i>	kányabangita

* nem „szöszös”, hím egyedek telepítése javasolt csak

** 500 m felett javasolható a telepítése

Allergén növényfajok telepítése kizárólag külterületen, belterületől és beépítésre szánt területtől nagy távolságra javasolható.

II. INVAZÍV NÖVÉNYFAJOK LISTÁJA

1143/2014. EU rendelet alapján

A rendelet alapján a tagországok képviselőiből álló inváziós fajok elleni védelemért felelős bizottság elfogadta azt a növény- és állatfajlistát, mely az Unió számára veszélyt jelentő inváziós idegenhonos fajok jegyzékét alkotja. A listán szereplő fajok egyedeire vonatkozó szigorú szabályok szerint tilos az egész EU területén forgalomba hozni és a természetbe kibocsátani akár egyetlen példányt is, de a behozatalra, tartásra, tenyésztésre, szaporításra, szállításra, kereskedelemre és felhasználásra is hasonlóan szigorú szabályok vonatkoznak.

A listában szereplő növényfajok:

Magyar név	Tudományos név
Borfa, tengerparti seprúcserje	<i>Baccharis halimifolia</i>
Kaliforniai tündérhinár	<i>Cabomba caroliniana</i>
Vízjácint	<i>Eichhornia crassipes</i>
Perzsa medvetalp	<i>Heracleum persicum</i>
Sosnowsky-medvetalp	<i>Heracleum sosnowskyi</i>
Hévízi gázló	<i>Hydrocotyle ranunculoides</i>
Fodros átokhinár	<i>Lagarosiphon major</i>
Nagyvirágú tóalma	<i>Ludwigia grandiflora</i>
Sárgavirágú tóalma	<i>Ludwigia peploides</i>
Sárga lápbuzogány	<i>Lysichiton americanus</i>
Közönséges süllőhinár	<i>Myriophyllum aquaticum</i>
Keserű hamisüröm	<i>Parthenium hysterophorus</i>
Ördögfarok keserűfű	<i>Persicaria perfoliata</i>
Kudzu nyílgyökér	<i>Pueraria montana</i> var. <i>lobata</i>

Várhatóan 2017-ben az alábbi fajokkal fog bővülni a lista:

Magyar név	Tudományos név
Közönséges selyemkóró	<i>Asclepias syriaca</i>
Vékonylevelű átokhinár	<i>Elodea nuttallii</i>
Bíbor nebáncsvirág	<i>Impatiens glandulifera</i>
Felemáslevelű süllőhinár	<i>Myriophyllum heterophyllum</i>
Kaukázusi medvetalp	<i>Heracleum mantegazzianum</i>
Óriásrebarbara	<i>Gunnera tinctoria</i>
Tollborzfü	<i>Pennisetum setaceum</i>
	<i>Alternanthera philoxeroides</i>
	<i>Microstegium vimineum</i>

3. függelék a 21/2017. (XII.15.) önkormányzati rendelethez

Különleges madárvédelmi területek (Natura 2000)

FÜGGELÉK

I. KÜLÖNLEGES MADÁRVÉDELMI TERÜLETEK (NATURA 2000)

1. melléklet a 14/2010. (V. 11.) KvVM rendelethez - kivonat

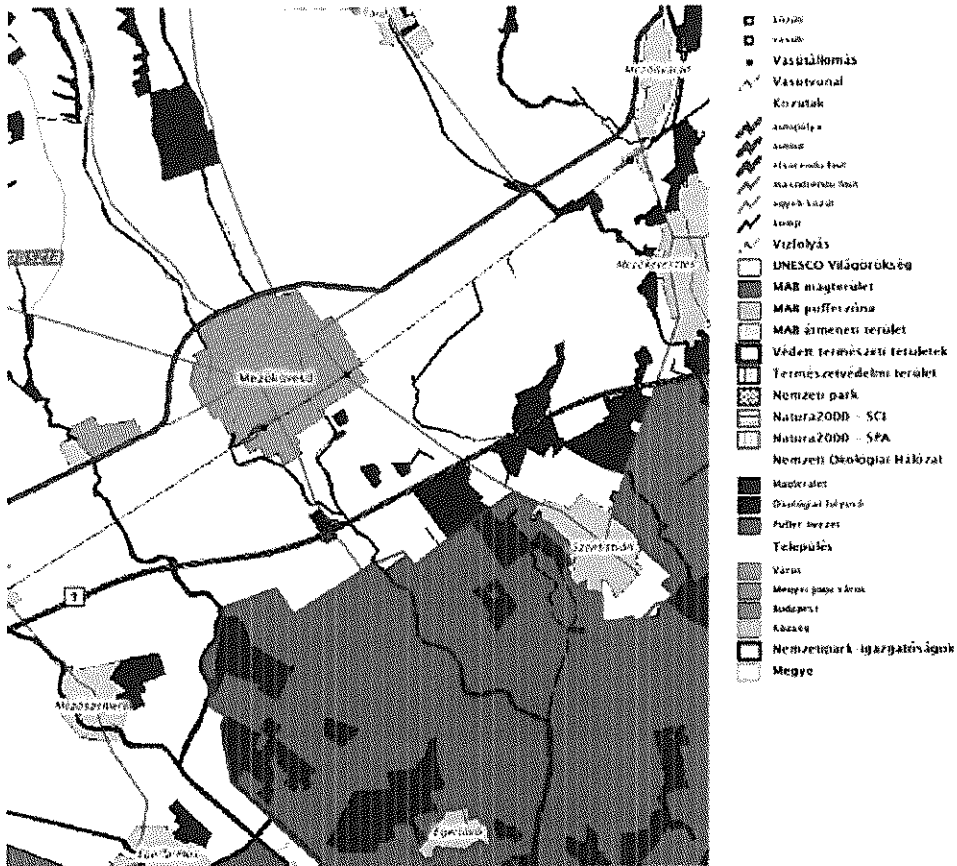
3. A bükki nemzeti park igazgatóság területén található különleges madárvédelmi területek

3.1. Borsodi-sík (HUBN10002)

3.1.10. Mezőkövesd

0301, 0302/2, 0302/3, 0302/4, 0302/5, 0302/6, 0302/7, 0303, 0304/6, 0304/7, 0304/8, 0305, 0306/2, 0306/3, 0306/4, 0306/5, 0306/6, 0307/3, 0307/4, 0307/5, 0307/6, 0308/1, 0308/2, 0309/1, 0309/2, 0310, 0317, 0319, 0320/1, 0320/2, 0320/3, 0320/4, 0320/5, 0320/6, 0320/7, 0320/8, 0320/9, 0320/11, 0320/12, 0320/13, 0320/14, 0321, 0322/1, 0322/3, 0322/4, 0322/5, 0322/6, 0323, 0324, 0325, 0326, 0329, 0330/2, 0330/3, 0330/4, 0330/5, 0330/6, 0330/7, 0330/8, 0330/9, 0330/10, 0330/11, 0330/12, 0330/13, 0330/14, 0331, 0332/1, 0332/2, 0332/3, 0332/4, 0333, 0334/1, 0334/2, 0334/3, 0335, 0336/1, 0336/2, 0337, 0338, 0339, 0340/13, 0341/1, 0341/2, 0342, 0343, 0344/1, 0344/2, 0345, 0346/1, 0346/2, 0346/3, 0347, 0348, 0349, 0350, 0351, 0352, 0353, 0354, 0355, 0356, 0357, 0358, 0359/2, 0359/3, 0359/4, 0359/5, 0359/6, 0359/7, 0359/8, 0359/9, 0359/10, 0360, 0361/1, 0361/3, 0361/4, 0361/6, 0361/7, 0361/8, 0361/9, 0361/10, 0361/11, 0361/12, 0361/13, 0362, 0363/6, 0363/7, 0363/8, 0363/9, 0363/10, 0363/12, 0373, 0374, 0375/2, 0375/3, 0375/4, 0375/5, 0375/6, 0376/1, 0376/3, 0376/4, 0376/6, 0376/7, 0377, 0378/3, 0378/5, 0378/6, 0378/8, 0378/14, 0378/15, 0385, 0388/1, 0388/3, 0388/4, 0388/5, 0390, 0391/1, 0391/2, 0391/3, 0391/6, 0391/7, 0391/9, 0391/10, 0391/11, 0391/12, 0391/13, 0392, 0401, 0412/1, 0412/2, 0412/3, 0412/4, 0412/5, 0412/6, 0412/7, 0412/8, 0413, 0414, 0415, 0417, 0419, 0428/5, 0428/6, 0428/7, 0428/8, 0428/9, 0428/10, 0428/11, 0428/12, 0428/13, 0428/14, 0428/15, 0428/16, 0428/17, 0434/3, 0434/5, 0434/7, 0434/8, 0434/9, 0434/10, 0434/11, 0434/12, 0434/13, 0434/14, 0434/15, 0434/16, 0434/17, 0434/18, 0434/19, 0434/20, 0434/21, 0436, 0437, 0439/1, 0439/2, 0440/3, 0440/4, 0440/5

II. ORSZÁGOS TERMÉSZETVÉDELMI TERÜLETEK TÉRKÉPE



Handwritten signature

2.) Mezőkövesd Város Önkormányzata 2018. évi belső ellenőrzési tervének jóváhagyása *(Előterjesztés a jegyzőkönyv mellékletét képezi)*

Pénzügyi és Fejlesztési Bizottság

9 fő bizottsági tagból 5 fő vett részt a szavazásban és 5 fő igen szavazatával a Pénzügyi és Fejlesztési Bizottság Mezőkövesd Város Önkormányzata 2018. évi belső ellenőrzési tervének határozati javaslatát elfogadásra javasolja a Képviselő-testületnek.

Dr. Fekete Zoltán polgármester, mivel a napirendi ponthoz hozzászólás, véleménynyilvánítás nem hangzik el, a határozati javaslatról kéri a testület tagjait, hogy szavazzanak.

A 12 fő Képviselő-testületi tagból 11 fő vett részt a szavazásban és 11 igen szavazattal az alábbi határozati javaslatot fogadja el

Mezőkövesd Város Önkormányzata

Képviselő-testületének

239/2017. (XII.14.) határozata

Mezőkövesd Város Önkormányzata 2018. évi belső ellenőrzési tervének jóváhagyásáról

A Képviselő-testület az 1. melléklet szerinti tartalommal jóváhagyja Mezőkövesd Város Önkormányzata 2018. évi belső ellenőrzési tervét.

Felelős: polgármester

Határidő: értelemszerűen


3.) Mezőkövesd Város Képviselő-testületének 2018. évi munkaterve *(Előterjesztés a jegyzőkönyv mellékletét képezi)*

Pénzügyi és Fejlesztési Bizottság

9 fő bizottsági tagból 5 fő vett részt a szavazásban és 5 fő igen szavazatával a Pénzügyi és Fejlesztési Bizottság Mezőkövesd Város Képviselő – testületének 2018. évi munkatervéről szóló határozati javaslatát elfogadásra javasolja a Képviselő-testületnek.

Ügyrendi és Társadalmi Kapcsolatok Bizottság

9 fő bizottsági tagból 9 fő vett részt a szavazásban és 9 fő igen szavazatával az Ügyrendi és Társadalmi Kapcsolatok Bizottság a Mezőkövesd Város Képviselő-testületének 2018. évi munkatervéről szóló határozati javaslatot elfogadásra javasolja a Képviselő-testületnek.



Dr. Fekete Zoltán polgármester mivel a napirendi ponthoz a jelenlévő képviselők részéről vélemény, hozzászólás nem hangzott el, így a határozati javaslatban foglaltakat teszi fel szavazásra.

A 12 fő Képviselő-testületi tagból 11 fő vett részt a szavazásban, és 11 igen szavazattal, az alábbi határozatot hozza

**Mezőkövesd Város Önkormányzata
Képviselő-testületének
240/2017. (XII.14.) határozata**

Mezőkövesd Város Képviselő-testületének 2018. évi munkatervére

A Képviselő-testület a mellékletben foglaltak szerint fogadja el 2018. évi munkatervét.

Felkéri a polgármestert, hogy a munkatervben meghatározott feladatok végrehajtására tegyen intézkedést, és a munkatervbe folyamatosan vegye fel mindazokat a napirendeket, amelyek megtárgyalása időközben válik aktuálissá.

A Képviselő-testület felkéri a bizottságok elnökeit, hogy a munkatervhez igazodva készítsék el saját munkaprogramjaikat legkésőbb 2018. január 31-ig.

Felelős: polgármester


Határidő: 2018. január 31, illetve folyamatos 2018. december 31-ig

4.) Tájékoztató a Mezőkövesdi Települési Értéktár Bizottság tevékenységéről
(Előterjesztés a jegyzőkönyv mellékletét képezi)

Ügyrendi és Társadalmi Kapcsolatok Bizottság

9 fő bizottsági tagból 9 fő vett részt a szavazásban és 9 fő igen szavazatával az Ügyrendi és Társadalmi Kapcsolatok Bizottság a Tájékoztató a Mezőkövesdi Települési Értéktár Bizottság tevékenységéről szóló határozati javaslatot elfogadásra javasolja a Képviselő-testületnek.

Dr. Fekete Zoltán polgármester ismerteti a hét értéket, amelyek a megyei értéktárban is szerepelnek. Továbbá tájékoztatásul elmondja, hogy ha valaki fel szeretne vetetni további értékeket, akkor azt jelezze a Mezőkövesdi Települési Értéktár Bizottság felé.

 79

Dr. Fekete Zoltán polgármester mivel a napirendhez hozzászólás, vélemény nem hangzik el, így a határozati javaslatban foglaltakról kéri, hogy szavazzanak

A 12 fő Képviselő-testületi tagból 11 fő vett részt a szavazásban és 11 igen szavazattal, az alábbi határozatot hozza

Mezőkövesd Város Önkormányzata Képviselő-testületének

241/2017. (XII.14.) határozata

Tájékoztató a Mezőkövesdi Települési Értéktár Bizottság tevékenységéről

1.) Mezőkövesd Város Önkormányzatának Képviselő-testülete megtárgyalta a Mezőkövesdi Települési Értéktár Bizottság munkájáról készült tájékoztatót, amelyet tudomásul vesz.

Felelős: polgármester

Határidő: értelem szerint

5.) Matyó Rózsa Ünnepe megrendezése (Előterjesztés a jegyzőkönyv mellékletét képezi)

Pénzügyi és Fejlesztési Bizottság

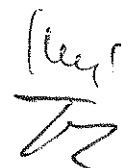
9 fő bizottsági tagból 5 fő vett részt a szavazásban és 5 fő igen szavazatával a Pénzügyi és Fejlesztési Bizottság Matyó Rózsa Ünnepe-ről szóló határozati javaslatot javasolja a Képviselő-testületnek elfogadásra.

Ügyrendi és Társadalmi Kapcsolatok Bizottság

9 fő bizottsági tagból 9 fő vett részt a szavazásban és 9 fő igen szavazatával az Ügyrendi és Társadalmi Kapcsolatok Bizottság a Matyó Rózsa Ünnepe megrendezéséről szóló határozati javaslatot elfogadásra javasolja a Képviselő-testületnek.

Dr. Fekete Zoltán polgármester, mivel a jelenlévők részéről kérdés és véleménynyilvánítás nem merült fel, így a határozati javaslatot teszi fel szavazásra

A 12 fő Képviselő-testületi tagból 11 fő vett részt a szavazásban és 11 igen szavazattal, az alábbi határozatot hozza



Mezőkövesd Város Önkormányzata
Képviselő-testületének
242/2017. (XII.14.) határozata

A Matyó Rózsa Ünnepe megrendezéséről

- 1.) Mezőkövesd Város Önkormányzatának Képviselő-testülete a Matyó Rózsa Ünnepe rendezvény szervezésével a Matyó Népművészeti Egyesületet bízta meg.
- 2.) A Képviselő-testület a Matyó Rózsa Ünnepe rendezvényt 2.300.000 forint, azaz kettőmillió-háromszázezer forint támogatásban részesíti az önkormányzat 2018. évi költségvetése terhére.
- 3.) A Képviselő-testület felkéri a Polgármestert a támogatási szerződés megkötésére, illetve a szükséges intézkedések megtételére.

Felelős: Polgármester

Határidő: folyamatos

6.) Tájékoztató az intézményi térítési díjak 2018. évi alakulásáról (Előterjesztés a jegyzőkönyv mellékletét képezi)

Pénzügyi és Fejlesztési Bizottság

9 fő bizottsági tagból 5 fő vett részt a szavazásban és 5 fő igen szavazatával a Pénzügyi és Fejlesztési Bizottság a Tájékoztató az intézményi térítési díjak 2018. évi alakulásáról szóló határozati javaslatot javasolja a Képviselő-testületnek elfogadásra.

Ügyrendi és Társadalmi Kapcsolatok Bizottság

9 fő bizottsági tagból 9 fő vett részt a szavazásban és 9 fő igen szavazatával az Ügyrendi és Társadalmi Kapcsolatok Bizottság a Tájékoztató az intézményi térítési díjak 2018. évi alakulásáról szóló határozati javaslatot elfogadásra javasolja a Képviselő-testületnek.

Dr. Fekete Zoltán polgármester mivel a napirendi ponthoz vélemény, hozzászólás nem hangzott el, így a határozati javaslatot teszi fel szavazásra

A 12 fő Képviselő-testületi tagból 11 fő vett részt a szavazásban és 11 igen szavazattal, az alábbi határozatot hozza



**Mezőkövesd Város Önkormányzata Képviselő-testületének
243/2017. (XII.14.) határozata**

Tájékoztató az intézményi térítési díjak 2018. évi alakulásáról

- 1.) A képviselő-testület az előterjesztést megtárgyalta, és egyetért azzal, hogy a 2018. évre a szociális étkeztetés térítési díját nem emeli, ezért a 23/2014. (XII.18.) önkormányzati rendeletben megállapított térítési díjak maradnak hatályban.
- 2.) A képviselő-testület az előterjesztést megtárgyalta, és egyetért azzal, hogy a 2018. évre az oktatási-nevelési intézményeknél alkalmazandó gyermekétkeztetési intézményi térítési díját nem emeli, ezért a 24/2014. (XII.18.) önkormányzati rendeletben megállapított térítési díjak maradnak hatályban.

Határidő: 2018. január 1.

Felelős: polgármester

**7.) A Mezőkövesdi VG Városgazdálkodási Zártkörűen Működő Részvénytársaság nonprofit társasági formában történő továbbműködése
(Előterjesztés a jegyzőkönyv mellékletét képezi)**

Pénzügyi és Fejlesztési Bizottság

9 fő bizottsági tagból 5 fő vett részt a szavazásban és 5 fő igen szavazatával a Pénzügyi és Fejlesztési Bizottság a Mezőkövesdi VG Városgazdálkodási Zártkörűen Működő Részvénytársaság nonprofit társasági formában történő továbbműködéséről szóló határozati javaslatot elfogadásra javasolja a Képviselő-testületnek.

Ügyrendi és Társadalmi Kapcsolatok Bizottság

9 fő bizottsági tagból 9 fő vett részt a szavazásban és 9 fő igen szavazatával az Ügyrendi és Társadalmi Kapcsolatok Bizottság a Mezőkövesdi Vg Zártkörűen Működő Részvénytársaság nonprofit társasági formában történő továbbműködéséről szóló határozati javaslatot elfogadásra javasolja a Képviselő-testületnek azzal a névmódosítással, hogy a társaság cégneve a továbbiakban az alábbiak szerint módosuljon: Mezőkövesdi Városgazdálkodás Nonprofit Zártkörűen Működő Részvénytársaság, röviden Mezőkövesdi VG Nonprofit Zrt.

Dr. Fekete Zoltán polgármester hozzászólás, kérdés hiányában, a határozati javaslatról kéri a Képviselő-testületet, hogy szavazzanak azzal a pontosítással, ahogy azt az Ügyrendi és Társadalmi Kapcsolatok Bizottság javasolta.

A 12 fő Képviselő-testületi tagból 11 fő vett részt a szavazásban és 11 igen szavazattal, az alábbi határozatot hozza



**Mezőkövesd Város Önkormányzata Képviselő-testületének
244/2017. (XII.14.) határozata**

**a Mezőkövesdi VG Városgazdálkodási Zártkörűen Működő Részvénytársaság
nonprofit társasági formában történő továbbműködéséről**

1./ Mezőkövesd Város Önkormányzat Képviselő-testülete akként határoz, hogy a Mezőkövesdi VG Városgazdálkodási Zártkörűen Működő Részvénytársaság (rövidített cégneve: Mezőkövesdi VG Zrt., cégjegyzékszám: 05-10-000066, székhely: 3400 Mezőkövesd, Dózsa Gy. u. 2.) 2018. év január hó 01. napjától kezdődően működését nonprofit gazdasági társaságként folytatja tovább.

2./ A Mezőkövesd Város Önkormányzat Képviselő-testülete a Mezőkövesdi VG Városgazdálkodási Zártkörűen Működő Részvénytársaság Alapszabályát 2018. év január hó 01. napi hatállyal módosítva az Alapszabályt az alábbiakkal rendeli kiegészíteni:

„13./A./ társaság tevékenységéből származó nyereségből a tag nem részesülhet, hanem az a gazdasági társaság vagyonát gyarapítja.”

„29./ A társaság megszűnése esetén a tag részére fel nem osztható vagyont az alább megjelölt – egyebekben a Magyarország helyi önkormányzatairól szóló 2011. évi CLXXXIX. törvény 13. § (1) bekezdésének 1., 2., 15., 18. és 19. pontjai által meghatározott – közcélokra kell fordítani:

Mezőkövesd Város

- településfejlesztése, településrendezése;
- településüzemeltetése (köztemetők kialakítása és fenntartása, a közvilágításról való gondoskodás, kéményseprő-ipari szolgáltatás biztosítása, a helyi közutak és tartozékainak kialakítása és fenntartása, közparkok és egyéb közterületek kialakítása és fenntartása, gépjárművek parkolásának biztosítása);
- sport és ifjúsági ügyei;
- helyi közösségi közlekedésének biztosítása;
- hulladékgazdálkodása.”

3./ A Mezőkövesd Város Önkormányzat Képviselő-testülete 2018. év január hó 01. napi hatállyal a Mezőkövesdi VG Városgazdálkodási Zártkörűen Működő Részvénytársaság cégnevét:

„Mezőkövesdi VG Városgazdálkodási Zártkörűen Működő Részvénytársaság”

elnevezésről

„Mezőkövesdi Városgazdálkodási Nonprofit Zártkörűen Működő Részvénytársaság”



elnevezésre,

rövidített cégnevét:

„Mezőkövesdi VG Zrt.”

elnevezésről

„Mezőkövesdi VG Nonprofit Zrt.”

elnevezésre módosítja.

4./ A Képviselő-testület felhatalmazza a polgármestert a határozattal összefüggő tulajdonosi rendelkezések meghozatalára.

Felelős: Polgármester
VG Zrt. vezérigazgató

Határidő: Értelem szerint

8.) Mezőkövesd Város Önkormányzata 2017. évi közbeszerzési tervének módosítása (Előterjesztés a jegyzőkönyv mellékletét képezi)

Pénzügyi és Fejlesztési Bizottság


9 fő bizottsági tagból 5 vett részt a szavazásban és 5 fő igen szavazat mellett a Pénzügyi és Fejlesztési Bizottság Mezőkövesd Város Önkormányzata 2017. évi közbeszerzési tervének módosításáról szóló határozati javaslatot javasolja a Képviselő-testületnek elfogadásra.

Ügyrendi és Társadalmi Kapcsolatok Bizottság

9 fő bizottsági tagból 9 fő vett részt a szavazásban és 9 fő igen szavazatával az Ügyrendi és Társadalmi Kapcsolatok Bizottság a Mezőkövesd Város Önkormányzata 2017. évi közbeszerzési tervének módosításáról szóló határozati javaslatot elfogadásra javasolja a Képviselő-testületnek.

Dr. Fekete Zoltán polgármester mivel a jelen lévők részéről hozzászólás, vélemény nem hangzik el, így a határozati javaslatot teszi fel szavazásra.

A 12 fő Képviselő-testületi tagból 11 fő vett részt a szavazásban, és 11 igen szavazattal az alábbi határozatot hozza

 84

**Mezőkövesd Város Önkormányzata Képviselő-testületének
245/2017. (XII.14.) határozata**
Mezőkövesd Város Önkormányzata 2017. évi közbeszerzési terve módosításának elfogadásáról
Mezőkövesd Város Önkormányzatának 2017. évi módosított közbeszerzési terve


	A közbeszerzés tárgya és mennyisége	Típusa	Becsült nettó érték (Ft)	Irányadó eljárásrend/ Tervezett eljárási típus	Az eljárás megindításának, illetve a közbeszerzés megvalósításának tervezett időpontja	A szerződés teljesítésének várható időpontja vagy a szerződés időtartama	CPV kód	Előzetes tájékoztató közzététele	Módosítás indoka („n. v.” = nincs változás)
1.	Bimbó út 6. sz. alatti ingatlan felújítása, tetőtér-beépítése	építés	38.000.000	Kbt. 115. § (2) bekezdés szerinti eljárás	2017. 01.	2017. 05.	45262690-4	nem	n. v.
2.	Vízi és száraz játszótér építése a Zsóry Gyógy- és Strandfürdő területén	építés	579.989.000	Kbt. 113. § (1) bekezdés b) pont szerinti nemzeti nyílt eljárás	2017. 02.	2017. 08.	45200000-9	nem	n. v.
3.	2509. sz. országos közút (Szomolyai út) felújítása	építés	157.480.315	Kbt. 115. § (2) bekezdés szerinti eljárás	2017. 04.	2017. 06.	45233223-8	nem	n. v.
4.	Helyi termékek piacra jutását segítő fejlesztések (kollegiumi konyha fejlesztése, helyi termékek boltja) TOP-1.1.3-15-BO1-2016-00012	építés	85.400.000	Kbt. 115. § (2) bekezdés szerinti eljárás	2017. 05.	2017. 08.	45212500-1 45213112-1	nem	n. v.

Ami
79

5.	Mátyás király út felújítása (Mindszenty út – Bogácsi út közötti szakasz)	építés	244.094.488	Kbt. 115. § (2) bekezdés szerinti eljárás	2017. 06.	2017. 09.	45233223-8	nem	n. v.
6.	Hó-eltakarítási és síkosság-mentesítési feladatok ellátása a 2017./2018. és a 2018./2019. évi téli időszakban	szolgáltatás	20.000.000	Kbt. 115. § (2) bekezdés szerinti eljárás	2017. 10.	2019. 04.	90620000-9	nem	n. v.
7.	Ipari park fejlesztése és új iparterületek kialakítása – engedélyezési és kiviteli tervek TOP-1.1.1-15-BOI-2016-0008	szolgáltatás	46.500.000	Kbt. 113. § (1) bekezdés b) pont szerinti nemzeti nyílt eljárás	2017. 11.	2018. 06.	71320000-7	nem	az Önkormányzat támogatást nyert
8.	Belterületi csapadékvíz-elvezetés vízi létesítményeinek tervezése	szolgáltatás	57.700.000	Kbt. 113. § (1) bekezdés b) pont szerinti nemzeti nyílt eljárás	2017. 12.	2018. 08.	71320000-7	nem	saját erő biztosításával
9.	József Attila úti háziorvosi rendelő építése TOP-4.1.1-15-BOI-2016-0024	építés	27.523.622	Kbt. 115. § (2) bekezdés szerinti eljárás	2017. 12.	2018. 11.	45000000-7	nem	az Önkormányzat támogatást nyert

A Képviselő-testület az Önkormányzat 2017. évi közbeszerzési tervének módosítását elfogadja, és hozzájárul a városi honlapon történő közzétételéhez.

Határidő: azonnal
Felelős: Polgármester



9.) Önkormányzati ingatlanok hasznosítása

9.1.) Illyés Gyula u. 8. 3/4. szám alatti önkormányzati ingatlan hasznosítása

(Előterjesztés a jegyzőkönyv mellékletét képezi)

Ügyrendi és Társadalmi Kapcsolatok Bizottság

9 fő bizottsági tagból 9 fő vett részt a szavazásban és 9 fő igen szavazatával az Ügyrendi és Társadalmi Kapcsolatok Bizottság az Illyés Gyula u. 8. 3/4. szám alatti önkormányzati bérlakás hasznosításáról szóló határozati javaslatot elfogadásra javasolja a Képviselő-testületnek.

Dr. Fekete Zoltán polgármester mivel a jelen lévők részéről hozzászólás, vélemény nem hangzik el, így a határozati javaslatot teszi fel szavazásra.

A 12 fő Képviselő-testületi tagból 11 fő vett részt a szavazásban, és 11 igen szavazattal az alábbi határozatot hozza

Mezőkövesd Város Önkormányzata

Képviselő-testületének

246/2017. (XII. 14.) határozata az

Illyés Gyula u. 8. 3/4. szám alatti önkormányzati bérlakás hasznosításáról

1./ A Képviselő-testület a Mezőkövesd, Illyés Gyula u. 8. 3/4. szám alatti 56 m² alapterületű komfortos bérlakás lakásbérleti jogviszonyát Tankó László és Tankóné Hágel Beáta Mezőkövesd, Illyés Gyula u. 8. 3/4. szám alatti lakosok részére 2018. január 1-től 2018. december 31-ig változatlan feltételekkel meghosszabbítja.

A lakás bérleti díja 30.800 Ft/hó.

2./ A Képviselő-testület felhatalmazza a polgármestert a határozattal összefüggő szükséges intézkedések megtételére.

Felelős: polgármester

Határidő: értelem szerint

87


9.2.) Illyés Gyula u. 8. 2/2. szám alatti önkormányzati bérlakás bérleti szerződésének közös megegyezéssel történő megszüntetése (Előterjesztés a jegyzőkönyv mellékletét képezi)

Ügyrendi és Társadalmi Kapcsolatok Bizottság

9 fő bizottsági tagból 9 fő vett részt a szavazásban és 9 fő igen szavazatával az Ügyrendi és Társadalmi Kapcsolatok Bizottság az Illyés Gyula u. 8. 2/2. szám alatti önkormányzati bérlakás bérleti szerződésének közös megegyezéssel történő megszüntetéséről szóló határozati javaslatot elfogadásra javasolja a Képviselő-testületnek.

Dr. Fekete Zoltán polgármester mivel a jelen lévők részéről hozzászólás, vélemény nem hangzik el, így a határozati javaslatot teszi fel szavazásra.

A 12 fő Képviselő-testületi tagból 11 fő vett részt a szavazásban, és 11 igen szavazattal az alábbi határozatot hozza

**Mezőkövesd Város Önkormányzata
Képviselő-testületének
247/2017. (XII. 14.) határozata az
Illyés Gyula u. 8. 2/2. szám alatti önkormányzati bérlakás hasznosításáról**


1./ A Képviselő-testület az előterjesztést megtárgyalta és úgy döntött, hogy az Önkormányzat és Kiss Gábor között a Mezőkövesd, Illyés Gyula u. 8. 2/2 szám alatti 200/59/A/10 hrsz.-ú önkormányzati bérlakás vonatkozásában határozott időre megkötött bérleti szerződést 2018. január 31. napjával közös megegyezéssel megszünteti.

2./ A Képviselő-testület a Mezőkövesd, Illyés Gyula u. 8. 2/2. szám alatti lakás bérbevételére pályázatot ír ki a határozat mellékletében meghatározottak szerint.

3./ A Képviselő-testület felhatalmazza a polgármestert a határozattal összefüggő szükséges intézkedések megtételére.

Felelős: polgármester

Határidő: értelem szerint

 88

9.3.) Mátyás király út 142. 1/15. szám alatti önkormányzati bérlakás hasznosítása (Előterjesztés a jegyzőkönyv mellékletét képezi)

Ügyrendi és Társadalmi Kapcsolatok Bizottság

9 fő bizottsági tagból 9 fő vett részt a szavazásban és 9 fő igen szavazatával az Ügyrendi és Társadalmi Kapcsolatok Bizottság a Mátyás király út 142. 1/15. szám alatti önkormányzati bérlakás hasznosításáról szóló határozati javaslatot elfogadásra javasolja a Képviselő-testületnek.

Dr. Fekete Zoltán polgármester mivel a jelen lévők részéről hozzászólás, vélemény nem hangzik el, így a határozati javaslatot teszi fel szavazásra.

A 12 fő Képviselő-testületi tagból 11 fő vett részt a szavazásban, és 11 igen szavazattal az alábbi határozatot hozza

**Mezőkövesd Város Önkormányzata
Képviselő-testületének
248/2017. (XII.14.) határozata a
Mátyás király út 142. 1/15. szám alatti önkormányzati bérlakás hasznosításáról**

1./ A Képviselő-testület a Mezőkövesd, Mátyás király út 142. 1/15. szám alatti összkomfortos bérlakás lakásbérleti jogviszonyát Juhász László (lakcím: Mezőkövesd, Mátyás király út 142. 1/15.) részére 2018. január 1-től 2018. december 31. napjáig változatlan feltételekkel meghosszabbítja.

A lakás bérleti díja 20.790 Ft/hó.

2./ A Képviselő-testület felhatalmazza a polgármestert a határozattal összefüggő szükséges intézkedések megtételére.

Felelős: polgármester


Határidő: értelem szerint

9.4.) Mátyás király út 142. 3/1. szám alatti önkormányzati bérlakás hasznosítása (Előterjesztés a jegyzőkönyv mellékletét képezi)

Ügyrendi és Társadalmi Kapcsolatok Bizottság

9 fő bizottsági tagból 9 fő vett részt a szavazásban és 9 fő igen szavazatával az Ügyrendi és Társadalmi Kapcsolatok Bizottság a Mátyás király út 142. 3/1. szám alatti önkormányzati bérlakás hasznosításáról szóló határozati javaslatot elfogadásra javasolja a Képviselő-testületnek.

Dr. Fekete Zoltán polgármester mivel a jelen lévők részéről hozzászólás, vélemény nem hangzik el, így a határozati javaslatot teszi fel szavazásra.

89


A 12 fő Képviselő-testületi tagból 11 fő vett részt a szavazásban, és 11 igen szavazattal az alábbi határozatot hozza

Mezőkövesd Város Önkormányzata
Képviselő-testületének
249/2017. (XII.14.) határozata a
Mátyás király út 142. 3/1. szám alatti önkormányzati bérlakás hasznosításáról

1./ A Képviselő-testület a Mezőkövesd, Mátyás király út 142. 3/1. szám alatti összkomfortos bérlakás lakásbérleti jogviszonyát Farkas Józsefné (lakcím: Mezőkövesd, Mátyás király út 142. 3/1.) részére 2018. január 1-től 2018. december 31. napjáig változatlan feltételekkel meghosszabbítja.

A lakás bérleti díja 21.420 Ft/hó.

2./ A Képviselő-testület felhatalmazza a polgármestert a határozattal összefüggő szükséges intézkedések megtételére.

Felelős: polgármester

Határidő: értelem szerint


9.5.) Dr. Lukács Gáspár u. 1. fsz. 1. szám alatti önkormányzati bérlakás hasznosítása (Előterjesztés a jegyzőkönyv mellékletét képezi)

Ügyrendi és Társadalmi Kapcsolatok Bizottság

9 fő bizottsági tagból 9 fő vett részt a szavazásban és 9 fő igen szavazatával az Ügyrendi és Társadalmi Kapcsolatok Bizottság a Dr. Lukács Gáspár u. 1. fsz/1. szám alatti önkormányzati bérlakás hasznosításáról szóló határozati javaslatot elfogadásra javasolja a Képviselő-testületnek.

Dr. Fekete Zoltán polgármester mivel a jelen lévők részéről hozzászólás, vélemény nem hangzik el, így a határozati javaslatot teszi fel szavazásra.

A 12 fő Képviselő-testületi tagból 11 fő vett részt a szavazásban, és 11 igen szavazattal az alábbi határozatot hozza

Agy 90


Mezőkövesd Város Önkormányzata
Képviselő-testületének
250/2017. (XII.14.) határozata a
Dr. Lukács Gáspár u. 1. fsz. 1. szám alatti önkormányzati bérlakás hasznosításáról

1./ A Képviselő-testület a Mezőkövesd, Dr. Lukács Gáspár u. 1. fsz.1 szám alatti komfortos bérlakás lakásbérleti jogviszonyát Marián Miklósné Mezőkövesd, Dr. Lukács Gáspár u. 1. fsz. 1. szám alatti lakos részére 2018. január 1-től 2018. december 31. napjáig változatlan feltételekkel meghosszabbítja.

A lakás bérleti díja 19.140 Ft/hó.

2./ A Képviselő-testület felhatalmazza a polgármestert a határozattal összefüggő szükséges intézkedések megtételére.

Felelős: polgármester

Határidő: értelem szerint

9.6.) Gaál István u. 3. szám alatti önkormányzati nem lakás célú helyiség hasznosítása *(Előterjesztés a jegyzőkönyv mellékletét képezi)*

Ügyrendi és Társadalmi Kapcsolatok Bizottság


9 fő bizottsági tagból 9 fő vett részt a szavazásban és 9 fő igen szavazatával az Ügyrendi és Társadalmi Kapcsolatok Bizottság a Gaál István u. 3. szám alatti önkormányzati nem lakás célú helyiség hasznosításáról szóló határozati javaslatot elfogadásra javasolja a Képviselő-testületnek.

Dr. Fekete Zoltán polgármester mivel a jelen lévők részéről hozzászólás, vélemény nem hangzik el, így a határozati javaslatot teszi fel szavazásra.

A 12 fő Képviselő-testületi tagból 11 fő vett részt a szavazásban, és 11 igen szavazattal az alábbi határozatot hozza

Mezőkövesd Város Önkormányzata
Képviselő-testületének
251/2017. (XII.14.) határozata a
Gaál István u. 3. szám alatti önkormányzati nem lakás célú helyiség hasznosításáról

1./ A Képviselő-testület az előterjesztést megtárgyalta és a Mezőkövesd, Gaál István u. 3. szám alatti 2576/1 hrsz.-ú nem lakás céljára szolgáló helyiség bérleti jogviszonyát az Egri Görögkatolikus Szervezőlelkésztség (cím: 3326 Ostoros, Arany János út 8., képviseli: Demkó Balázs György) részére 2017. december 1. napjától 2020. november 30. napjáig terjedő időpontig változatlan feltételekkel meghosszabbítja.

 91

2./ A Képviselő-testület felhatalmazza a polgármestert a határozattal összefüggő szükséges intézkedések megtételére.

Felelős: polgármester

Határidő: értelem szerint

9.7.) József Attila u. 3. szám alatti orvosi ügyelet által használt rendelő hasznosítása (Előterjesztés a jegyzőkönyv mellékletét képezi)

Ügyrendi és Társadalmi Kapcsolatok Bizottság

9 fő bizottsági tagból 9 fő vett részt a szavazásban és 9 fő igen szavazatával az Ügyrendi és Társadalmi Kapcsolatok Bizottság a József Attila u 3. szám alatti orvosi ügyelet által használt rendelő hasznosításáról szóló határozati javaslatot elfogadásra javasolja a Képviselő-testületnek.

Dr. Fekete Zoltán polgármester mivel a jelen lévők részéről hozzászólás, vélemény nem hangzik el, így a határozati javaslatot teszi fel szavazásra.

A 12 fő Képviselő-testületi tagból 11 fő vett részt a szavazásban, és 11 igen szavazattal az alábbi határozatot hozza

**Mezőkövesd Város Önkormányzata
Képviselő-testületének**

252/2017. (XII.14.) határozata a

József Attila u. 3. szám alatti orvos ügyelet által használt rendelő hasznosításáról


1./ A Képviselő-testület az előterjesztést megtárgyalta és úgy döntött, hogy a Mezőkövesd, József Attila u. 3. szám alatti ingatlan – melyben orvosi ügyelet működik – bérbe adja a Mezőkövesdi Többcélú Kistérségi Társulás (cím: Mezőkövesd, Mátyás király út 112., kistérségi azonosító: 3505 képviseli: Csendesné Farkas Edit alelnök) részére 2018. január 1. napjától 2022. december 31. napjáig 5 éves határozott időtartamra 100.000 Ft/hó összegű bérleti díjért.

2./ A Képviselő-testület hozzájárul ahhoz, hogy a Mezőkövesdi Többcélú Kistérségi Társulás, mint bérlő további bérbe adja az 1./ pontban megjelölt ingatlan központi orvosi ügyelet működtetése céljából.

3./ A Képviselő-testület felhatalmazza a polgármestert a határozattal összefüggő szükséges intézkedések megtételére.

Felelős: polgármester

Határidő: értelem szerint

92


9.8.) 6328 hrsz.-ú önkormányzati ingatlan értékesítése (Előterjesztés a jegyzőkönyv mellékletét képezi)

Pénzügyi és Fejlesztési Bizottság

9 fő bizottsági tagból 5 vett részt a szavazásban és 3 fő igen szavazata és 2 fő tartózkodása mellett a Pénzügyi és Fejlesztési Bizottság a 6328 hrsz.-ú, önkormányzati ingatlan értékesítésről szóló határozati javaslatot javasolja a Képviselő-testületnek elfogadásra.

Ügyrendi és Társadalmi Kapcsolatok Bizottság

9 fő bizottsági tagból 9 fő vett részt a szavazásban és 9 fő igen szavazatával az Ügyrendi és Társadalmi Kapcsolatok Bizottság a 6328 hrsz.-ú önkormányzati ingatlan hasznosításáról szóló határozati javaslatot elfogadásra javasolja a Képviselő-testületnek.

Dr. Fekete Zoltán polgármester mivel a jelen lévők részéről hozzászólás, vélemény nem hangzik el, így a határozati javaslatot teszi fel szavazásra.

A 12 fő Képviselő-testületi tagból 11 fő vett részt a szavazásban, és 11 igen szavazattal az alábbi határozatot hozza

**Mezőkövesd Város Önkormányzata
Képviselő-testületének
253/2017. (XII.14.) határozata a
6328 hrsz.-ú önkormányzati ingatlan értékesítéséről**

1./ A Képviselő testület az előterjesztést megtárgyalta és a Mezőkövesd belterület 6328 hrsz.-ú kivett gazdasági, épület udvar megnevezésű 320 m² térmértékű ingatlant értékesíti Matusekné Kiss Mónika (szül.: Mezőkövesd, 1983. 01.13., an.: Ádám Márta, szig.sz.: 202665 PA) részére 3.000 Ft/m² azaz 960.000 Ft vételárért. Az adásvételi szerződés elkészítésével kapcsolatos költségek és az értékbecslés költsége (20.000 Ft) vevőt terhelik.

2./ A Képviselő-testület felhatalmazza a polgármestert a határozattal összefüggő szükséges intézkedések megtételére.

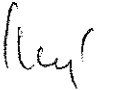

Felelős: polgármester

Határidő: értelem szerint

9.9.) Mogyoró köz 4. szám alatti tájház használati szerződésének felmondása (Előterjesztés a jegyzőkönyv mellékletét képezi)

Ügyrendi és Társadalmi Kapcsolatok Bizottság

9 fő bizottsági tagból 9 fő vett részt a szavazásban és 6 fő igen szavazatával és 3 fő tartózkodása mellett az Ügyrendi és Társadalmi Kapcsolatok Bizottság a Mogyoró köz 4. szám alatti tájház használati szerződésének felmondásáról szóló határozati javaslatot elfogadásra javasolja a Képviselő-testületnek.


 93

Dr. Fekete Zoltán polgármester mivel a jelen lévők részéről hozzászólás, vélemény nem hangzik el, így a határozati javaslatot teszi fel szavazásra.

A 12 fő Képviselő-testületi tagból 11 fő vett részt a szavazásban, 8 igen szavazattal és 3 tartózkodás mellett, alábbi határozatot hozza

**Mezőkövesd Város Önkormányzata
Képviselő-testületének
254/2017. (XII.14.) határozata a
Mogyoró köz 4. szám alatti tájház használati szerződésének felmondásáról**

1./ A Képviselő-testület a Mezőkövesd, Mogyoró köz 4. szám alatti 4769 hrsz-ú tájház tekintetében Mezőkövesd Város Önkormányzata és Lukácsné Lengyel Erzsébet között létrejött ingyenes használati szerződést 2018. január 31. napjával felmondja.

2./ A Képviselő-testület felhatalmazza a polgármestert a határozattal összefüggő szükséges intézkedések megtételére.

Felelős: polgármester

Határidő: értelem szerint

10. Indítványok, javaslatok


10.1.)Tájékoztató az interpellációkra adott válaszokról

Fügedi Richárd Alex képviselő november hónapban történt szóbeli interpellációjára kapott választ és az írásban benyújtott interpellációjára kapott választ is elfogadja.

Jámbor Márk István képviselő október hónapban feltett kérdésére Martinovics u. 3. szám előtt található aszfalt megsüllyedésével és a Hattyú utcai járda felújításával kapcsolatban kapott választ elfogadja. A Szomolyai úti sebességkorlátozó táblával kapcsolatos szóbeli interpellációjára kapott választ is elfogadja. Az Építők úti parkoló kialakításáról szóló írásbeli interpellációra kapott választ nem tudja elfogadni, mert úgy gondolja, hogy megoldható lenne egy aszfalt réteg kialakításával, anélkül, hogy a zöldterületet csökkentenék.

November hónapban benyújtott írásbeli interpellációjára a Sólyom utca 13. szám előtt található közvilágítási lámpatest cseréjével kapcsolatban adott választ elfogadja, amennyiben a következő évben megtörténik a csere.

Dr. Fekete Zoltán polgármester mivel Jámbor Márk István képviselő nem fogadta el az Építők útjával kapcsolatos írásbeli interpellációjára kapott választ, megkéri a Képviselő-testületet, hogy szavazzanak róla.

94


A 12 fő Képviselő-testületi tagból 11 fő vett részt a szavazásban, 8 igen és 2 nem, illetve 1 tartózkodás mellett az írásbeli interpellációra adott választ elfogadja.

SZÓBELI INTERPELLÁCIÓK

---JÁMBOR MÁRK ISTVÁN képviselő írásban nyújtott be interpellációt, mely a jegyzőkönyv mellékletét képezi.

---FÜGEDI RICHÁRD ALEX képviselő a lakók jelezték, hogy Egri út elején a főutca után van egy csatorna és mellette fel van jöve az aszfalt. Az út rendkívül forgalmas, ha ezt lehetne, kérnék a lakók javításra.

Dr. Fekete Zoltán polgármester az interpellációra válaszolva elmondja, hogy hónapok óta jelzik a közút felé a problémát, de az a baj, hogy csak jelezni lehet feléjük, semmilyen ráhatással nem rendelkeznek. Sajnos az önkormányzat ki van szolgáltatva nekik. Kérdezi, hogy a választ elfogadja-e?

---FÜGEDI RICHÁRD ALEX képviselő Igen, elfogadja a választ.


---JÁMBOR MÁRK képviselőnek kérdése lenne. A Mindszenty úton kialakításra került egy akadálymentesített átkelőhely, amit nagyon szépen köszönünk. Az lenne a kérdésem, hogy itt a gyalogos átkelőhelyen egy felfestett zebrát következő évben meg lehet-e oldani?

---JÁMBOR MÁRK képviselő a Batthyány út 13 és 15 szám mögött, hatalmas fák vannak, csak a 2. és 3. emeleten bekopogtatnak a faágnak, így egy nagyobb metszést kellene alkalmazni, hogy nagyobb problémák ne történjenek.

Dr. Fekete Zoltán polgármester válaszolva a kérdésre elmondja, hogy nem olyan egyszerű a zebrát felfesteni bárhová is, hiszen vannak előírások, hogy a gyalogátkelő helyeket hogyan és milyen megoldásokkal lehet kialakítani. Az első és legfontosabb, hogy mindkét oldalra kell lámpa, továbbá meg kell mérni hányan mennek arra, milyen a gyalogosforgalom, szóval van ennek egy bonyolult folyamata. Egyébként úttesten akkor is át lehet menni, ha nincsen zebrák, járda folytatásban. Lényeg az, hogy folyamatban volt, de az a döntés született, hogy oda zebrák azért nem lesz, mert aránytalanul sok költségbe kerülne, és a mai nap is szabályosan át lehet kelni, persze ha nem jön autó.

Az interpellációra a válasz pedig, hogy mivel ezeket a fákat szintén a lakótelep építéskor ültették, és nem tudták, hogy milyen fa és mekkorára fog nőni, így csak 3-4 méterre ültették azokat az épülettől. Ezek mára már benyúlnak az ablakon. Természetesen fakivágás szóba sem jöhet. Szeretné felhívni rá a figyelmet, hogy van az épületnek ingatlankezelője, amelyet lakásszövetkezetnek hívnak. Ha pedig az épületet próbálja a fa tönkre tenni, akkor vágja le. Amikor költség van ne az önkormányzattól várjanak már el mindent. Megígérte, hogy a lakásszövetkezet felé jelezve lesz a probléma. Ha a lakásszövetkezet bármilyen segítséget kér, abban hajlandók részt venni, csak más dolgát nem vállalják át teljesen. Fogják jelezni az ingatlankezelő felé.


--JÁMBOR MÁRK képviselő köszöni, elfogadja a választ a szóban elhangzott interpellációjára.

 95

---CSIRMAZ JÓZSEF képviselő egy életveszélyes közúti problémára szeretné felhívni a figyelmet, mégpedig arra, hogy a Gál István utcában az Albert köz kereszteződésénél található egy gázipari öntöttvas műtárgy, amelyet valaki körbevágott az aszfalt mentén, és azóta lyuk tátong ott. Ebből kifolyólag súlyos balesetek történhetnek, így gyors intézkedést szeretne.

Dr. Fekete Zoltán polgármester az interpellációra válaszolva elmondja, hogy hatékonyabb lenne, ha egyből szólnának a TIGÁZ-nak, mert nem nyúlhat az önkormányzat hozzá. Megbízta Vigh Henrik irodavezetőt, hogy szóljon a TIGÁZ-nak még a mai nappal.

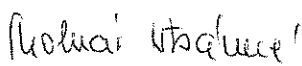
A képviselő-testület a 2011. évi Möt. 46.§ (2) bekezdése alapján zárt ülés keretében folytatja tovább a tanácskozást.


dr. Jakab Orsolya
jegyző




dr. Fekete Zoltán
polgármester

Jegyzőkönyv hitelesítők


Molnár Istvánné
települési képviselő


Fügedi Richárd Alex
települési képviselő

Tárgy: interpelláció

Feladó: Jámbor Márk <jambor.mark@jobbik.hu>

Dátum: 2017.12.12. 20:26

Címzett: polgarmester@mezokovesd.hu

Tisztelt Polgármester Úr!

Mellékelten küldöm soron következő ülésre tervezett interpellációmát.

Tisztelettel:

Jámbor Márk

Melléletek:

2017.12.12. interpelláció.odt

12,2 KB

Tisztelt Polgármester Úr!

A Széchenyi út, a József Attila utca, és a Kavicsos út kereszteződésében (a mentőállomásnál) a parkoló autók miatt nagyon nehezen lehet tájékozódni, főleg az autós közlekedőknek. A tájékozódást nehezíti az itt haladó biciklis út is. Sokszor már szabálytalanul kell az autósoknak a kereszteződést megközelíteni, annak érdekében, hogy egyáltalán kilássanak. Nem egyszerű ennek a területnek a rendezése. Hamarosan a buszos közlekedés is nehezíti majd forgalmat, főleg, ha áthelyezik a buszállomást a vasútállomás területére.

Kérem, hogy vizsgáljuk meg milyen eszközeink vannak a terület bármilyen nemű észszerűsítésére.

A stadionnal szemben lévő dohánybolt mellett a vásárlók, autóikkal rendszeresen elfoglalják az út jobb szélét. Sajnos ilyenkor az út nagy mértékben leszűkül. Semmi nem indokolja, hogy itt bárki is lassítsa a forgalmat, amikor nagy méretű parkoló van az út másik oldalán, a stadion mellett. Többször voltam magam is szemtanúja balesetveszélyes helyzeteknek.

Kérem, hogy vizsgáljuk meg milyen eszközeink vannak a terület bármilyen nemű észszerűsítésére.

Tisztelettel:

Jámbor Márk

önkormányzati képviselő

J E L E N L É T I Í V

a Képviselő-testület 2017. december 14-én megtartott üléséről

Dr. Fekete Zoltán


.....

Bajzát Melinda

3. Velleo
.....

Csiger Lajos

.....
Kisvárosi
.....


Csirmaz József

.....
János
.....

Csirmaz László Zsolt

.....
IT
.....

Fügedi Richárd Alex

.....

.....

Jámbor Márk István

.....
János
.....

Malatinszky Károly

.....
Károly
.....

Molnár Istvánné

.....
Molnár Istvánné
.....

Nyeste László

.....

.....

Takács József



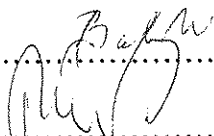




.....
Takács József
.....

Vámos Zoltán Csaba

.....


.....

MEGHÍVOTTAK:

<u>N é v (nyomtatott betűvel)</u>	<u>Intézmény neve</u>	<u>Aláírás</u>
Dr. Jakab Orsolya	M.kövesdi KÖH jegyzője	
Dr. Kovács András	M.kövesdi KÖH aljegyző	
Balog Lászlóné	M.kövesdi KÖH irodavezető	
Vigh Henrik	M.kövesdi KÖH irodavezető	
Toma Tibor	M.kövesdi KÖH főépítész	
Pázmándi-Guba Viktória	M.kövesdi KÖH szervezési ref.	
Benkő Edit Katalin	M.kövesdi KÖH vagyongazd. ref.	
Pázmándi Tamás	M.kövesdi KÖH	
Kerékgyártó László	Járási Hivatal vezetője	
Szobonya Sándor	VG Zrt Vezérigazgatója	
Lukács Sándor	Városgondnokság vezetője	
Berecz Lászlóné	Matyó Népműv. Egyesület elnök	

SÁTH PÉTER

SÁTH ÉS TÁRSA
TERVEZŐIRODA



KAZÁRNÉ KALBER

NI